

## PROTOKÓŁ Z PRZEBIEGU III TECHNIKI KONSULTACYJNEJ W FORMIE METODY DNI OTWARTYCH WRAZ Z PUNKTEM KONSULTACYJNYM (HAPPENING)

### 1. Podstawa prawna przeprowadzenia konsultacji

Konsultacje przeprowadzone zostały zgodnie z Zarządzeniem nr 54/2020 Wójta Gminy Puńsk z dnia 18 listopada 2020 roku w sprawie przeprowadzenia konsultacji społecznych dotyczących opracowania projektu zmiany miejscowego planu zagospodarowania przestrzennego części wsi Smolany i Rejsztokiemie oraz Uchwałą Nr XII/107/2020 Rady Gminy Puńsk o zasadach i trybie prowadzenia konsultacji z mieszkańcami gminy Puńsk.

### 2. Przedmiot konsultacji

Przedmiotem konsultacji były planowane sposoby zagospodarowania terenów objętych opracowaniem projektu zmiany miejscowego planu zagospodarowania przestrzennego części wsi Smolany i Rejsztokiemie - Uchwała nr IX/84/2020 Rady Gminy Puńsk z dnia 25 lutego 2020 r. w sprawie przystąpienia do zmiany miejscowego planu zagospodarowania przestrzennego części wsi Smolany i Rejsztokiemie.

### 3. Termin i cel przeprowadzenia konsultacji

Konsultacje w formie metody dni otwartych wraz z punktem konsultacyjnym (happening) odbyły się w dniu 01 czerwca 2021 roku od godziny 11:00 do godziny 16:00. Miejscem, w którym odbył się happening był plac przed budynkiem Urzędu Gminy Puńsk.

Celem konsultacji było:

1. Realizacja ustawowego obowiązku przeprowadzenia konsultacji społecznych w procesach planistycznych oraz wzrost zainteresowania mieszkańców gmin procesem konsultacji społecznych w obszarze planowania i zagospodarowania przestrzennego.

2. Wzrost poziomu zrozumienia zapisów miejscowego planu zagospodarowania przestrzennego oraz ich wpływu na usprawnienie inwestycyjno-budowlanych poprzez informowanie mieszkańców w sposób ogólnodostępny i przekonujący.
3. Pomoc w podjęciu optymalnej decyzji dotyczącej sposobów zagospodarowania przestrzenią za pomocą zabrania opinii, wniosków i rekomendacji dotyczących planowanych kierunków zmian.
4. Dotarcie do jak najszerszego grona osób zainteresowanych, których dotyczą zapisy miejscowego planu zagospodarowania przestrzennego.
5. Budowa poczucia współodpowiedzialności społecznej za realizację procesów przestrzennych w gminie.

#### 4. Tryb przeprowadzenia konsultacji

Ogłoszenie o konsultacjach, plakat i broszura informacyjna pojawiły się dnia 26 maja 2021 roku na stronie internetowej Gminy Puńsk (<http://www.ugpunsk.pl/index.php?id=140>) oraz w Biuletynie Informacji Publicznej Gminy Puńsk (<http://punsk.biuletyn.net/?bip=2&cid=78&id=143>). Plakaty oraz broszury zostały wykonane przez wybraną firmę zewnętrzną, która po akceptacji wyglądu materiałów informacyjnych dokonała realizacji zamówienia i dostarczyła materiały do urzędu. Plakaty wywieszono na tablicy ogłoszeń wewnątrz budynku urzędu oraz na tablicy ogłoszeń przed urzędem, a ulotki rozmieszczono w ogólnodostępnych i widocznych miejscach na terenie całego budynku Urzędu oraz bezpośrednio przy wejściu do budynku.

Za pomocą zakupionej w ramach grantu zewnętrznej tablicy informacyjnej LED, umieszczonej na ścianę budynku Urzędu w celu dotarcia z informacją do jak największego grona mieszkańców (budynek Urzędu Gminy, ul. Mickiewicza 23, 16-515 Puńsk) wyświetlano wszelkie informacje dotyczące planowanych oraz prowadzonych konsultacji, przekazywano informację o planowanym terminie oraz miejscu konsultacji, tematyce konsultacji. Za pomocą zewnętrznej tablicy

informacyjnej w trakcie trwania happeningu wyświetlano informacje o przebiegu konsultacji, przedstawiano proponowany projekt zmiany planu, wyświetlano teren objęty konsultacjami w celu lepszej orientacji dla uczestników odnośnie lokalizacji omawianego obszaru. Na koniec projektu na tablicy LED będą pokazane informacje o wynikach konsultacji, przyjętych wnioskach i uwagach odnośnie konsultowanych zmian w dokumencie planistycznym. W celu dotarcia do jak największej liczby osób postanowiono umieścić tablice informacyjną LED na zewnątrz budynku, a nie wewnątrz. Budynek urzędu znajduje się w pobliżu centrum miejscowości, gdzie odbywa się największy ruch na terenie gminy. Zewnętrzna tablica informacyjna, widoczna jest nie tylko podczas załatwiania spraw w urzędzie, lecz również podczas załatwiania spraw życia codziennego oraz dostępna jest dla osób odwiedzających tereny gminy. Przy urzędzie znajduje się również parking gminny z terenu którego widoczna jest informacja wyświetlana za pomocą tablicy informacyjnej LED. Z uwagi na to, że parking jest ogólnodostępny, korzysta z niego bardzo dużo osób podczas załatwiania spraw w miejscowości Puńsk, co dodatkowo pomogło dotrzeć do większej liczby osób zainteresowanych. Budynek urzędu gminy stanowi centralne miejsce gdzie bardzo duża liczba osób załatwia sprawy różnego rodzaju. Oprócz pomieszczeń zajmowanych przez pracowników urzędu, w tym samym budynku znajdują się również: Gminny Ośrodek Pomocy Społecznej w Puńsku, Centrum Informacji Turystycznej, Posterunek Policji w Puńsku, siedziba redakcji dwutygodnika „AUŠRA”. Materiały informujące o konsultacjach społecznych (plakaty i broszury) przekazano sołtysom sołectw z terenu Gminy Puńsk w prośbą o ich przekazanie mieszkańcom wsi. Jednocześnie plakaty zostały rozplakatowane na terenie miejscowości Puńsk oraz Smolany, a broszury wyłożono w ogólnodostępnych miejscach (sklepy, świetlica w Smolanach, placówka Poczty Polskiej w Puńsku).

Na potrzeby realizacji konsultacji przygotowano materiały poglądowe i merytoryczne, w tym: projekt zmian MPZP, ekspertyzę sporządzoną na cele związane z

przeprowadzeniem pogłębionych konsultacji społecznych sfinansowaną ze środków grantu.

Dodatkowo na potrzeby realizacji projektu uruchomiono podstronę Konsultacje społeczne (<http://www.ugpunsk.pl/index.php?id=140>), na której udostępniono materiały informacyjne, poglądowe i merytoryczne pomocne dla respondentów, biorących udział w konsultacjach.

W ramach prowadzonych pogłębionych konsultacji społecznych założono skrzynkę e-mail: [konsultacje@ugpunsk.pl](mailto:konsultacje@ugpunsk.pl).

## 5. Przebieg konsultacji

Metoda dni otwartych wraz z punktem konsultacyjnym (happening) odbył się w dniu 01 czerwca 2021 roku od godz. 11:00 do godz. 16:00. Happening zorganizowano na placu przed budynkiem Urzędu Gminy Puńsk. Przy budynku urzędu gminy znajduje się duży ogólnodostępny parking, który stanowił dodatkowe miejsce do gromadzenia się dla interesariuszy konsultacji.

W celu przeprowadzenia konsultacji metodą dni otwartych wraz z punktem konsultacyjnym (happening) przed urzędem gminy rozstawiono stoisko na steleżu oraz kilka stołów w celu przygotowania i ułatwienia dla uczestników korzystania z procesu konsultacyjnego. Zabezpieczony został dostęp do parkingu oraz asystent do pomocy osobom z niepełnosprawnościami. Punkt konsultacyjny usytuowany został w łatwo dostępnym miejscu, lokalizacja i układ punktu konsultacyjnego zapewnili nieskrępowaną możliwość zapoznania się z materiałami merytorycznymi oraz wypełniania ankiet konsultacyjnych. W punkcie dostępne były przygotowane broszury, plakaty informacyjne, projekt miejscowego planu część opisowa i graficzna, ekspertyza wraz z załącznikami oraz ankiety konsultacyjne. Przedmiotowa dokumentacja była dostępna w formie papierowej oraz elektronicznej (wyświetlana za pomocą zewnętrznej tablicy LED zakupionej w ramach grantu). Do obsługi punktu oddelegowano dwóch członków zespołu zadaniowego, posiadających odpowiednią wiedzę z zakresu planowania przestrzennego i projektu podlegającego konsultacjom.

Na uczestników happeningu czekały drobne nagrody rzeczowe za aktywny udział w konsultacjach, zakupione ze środków grantu: notesy, smycze, torby bawełniane, długopisy, magnesy. Przygotowany był również poczęstunek – woda, słodkie i słone przekąski, sfinansowane ze środków grantowych.

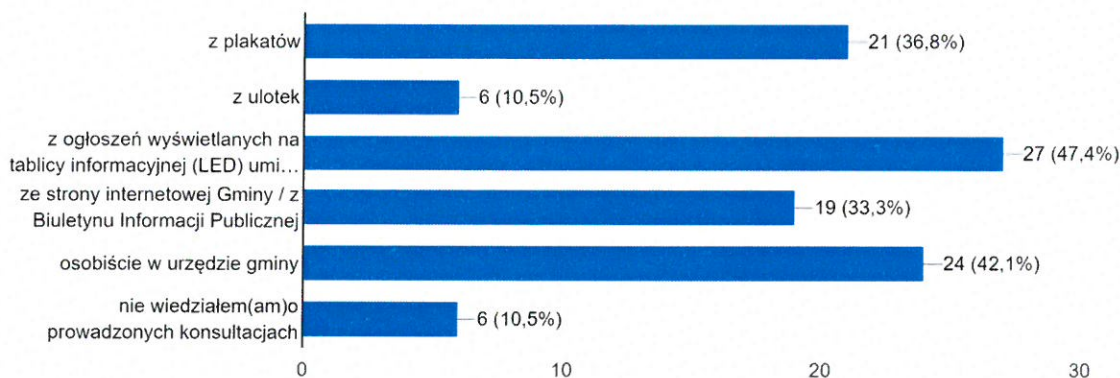
W trakcie happeningu zorganizowano również zabawę pn. „Moja Przestrzeń” dla uczniów III klas Szkoły Podstawowej w Puńsku oraz innych dzieci uczestniczących w happeningu, która została przeprowadzona przez Animatora (udział sfinansowano ze środków grantu). Zabawa polegała na przedstawieniu przez dzieci ich wizji przestrzeni w której chciałyby mieszkać. Po krótkim wstępie i przedstawieniu zasad i celu zabawy, na przygotowanych arkuszach papieru dzieci miały za zadanie narysowanie swojej wymarzonej okolicy. Po zakończeniu zabawy i krótkim zaprezentowaniu wszystkich rysunków na najmłodszych uczestników happeningu czekały nagrody oraz poczęstunek – lody, napoje, słodczyce.

W konsultacjach wzięło udział około 60 osób oraz uczniowie III klas Szkoły Podstawowej w Puńsku. Uczestnikami byli m. in. Wójt Gminy Puńsk oraz Zastępca Wójta Gminy, mieszkańcy gminy Puńsk (również mieszkańcy wsi Smolany), przedstawiciele organizacji pozarządowych (członkowie Ochotniczej Straży Pożarnej w Smolanach, członkowie Ochotniczej Straży Pożarnej w Puńsku członkowie Stowarzyszenia „Aktywna Ziemia Smolańska”, członkowie Związku Litewskiej Młodzieży w Polsce), pracownicy urzędu gminy, sołtysi oraz radni.

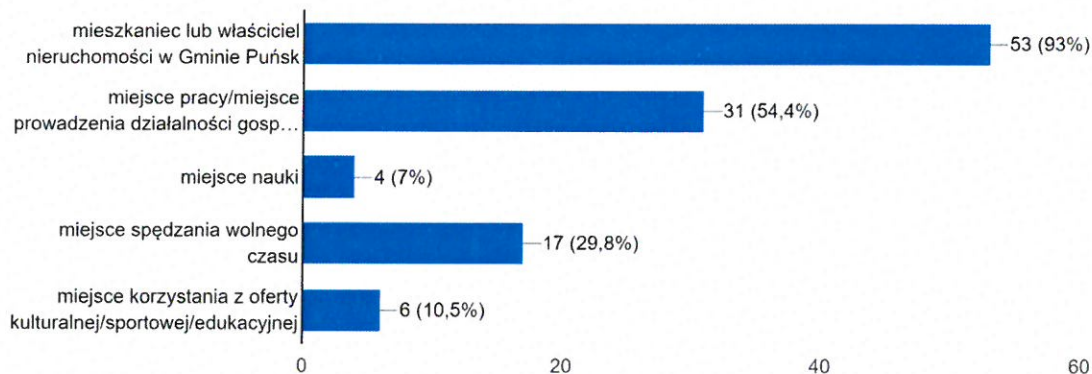
Podczas trwania konsultacji zostało zebranych 57 ankiet konsultacyjnych w wersji papierowej oraz 54 ankiety ewaluacyjne. Nikt nie złożył uwag do proponowanych zmian. Wyniki wypełnionych ankiet zostały przedstawione poniżej.



1. W jaki sposób dowiedział(a) się Pan/Pani o prowadzonych konsultacjach społecznych na temat zmiany miejscowego planu zagospodarowania przestrzennego? (można zaznaczyć kilka odpowiedzi)  
57 odpowiedzi

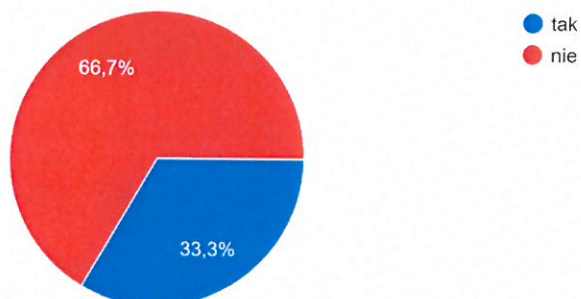


2. Jaki jest Pani / Pana związek z Gminą Puńsk? (proszę zaznaczyć właściwe odpowiedzi)  
57 odpowiedzi



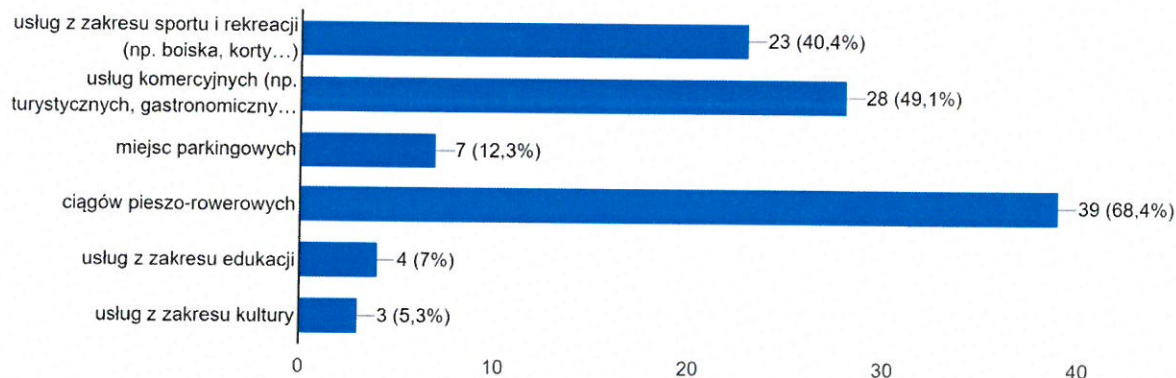
3. Czy posiada Pan/Pani nieruchomości na terenie sołectwa objętego opracowaniem zmiany miejscowego planu zagospodarowania przestrzennego?

57 odpowiedzi



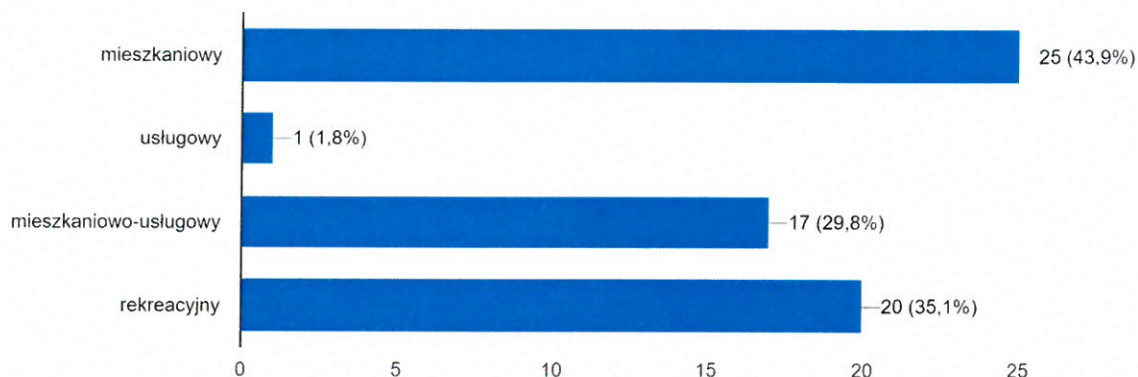
4. Czego według Pani/Pana najbardziej brakuje w Gminie Puńsk? (proszę zaznaczyć maksymalnie trzy odpowiedzi)

57 odpowiedzi



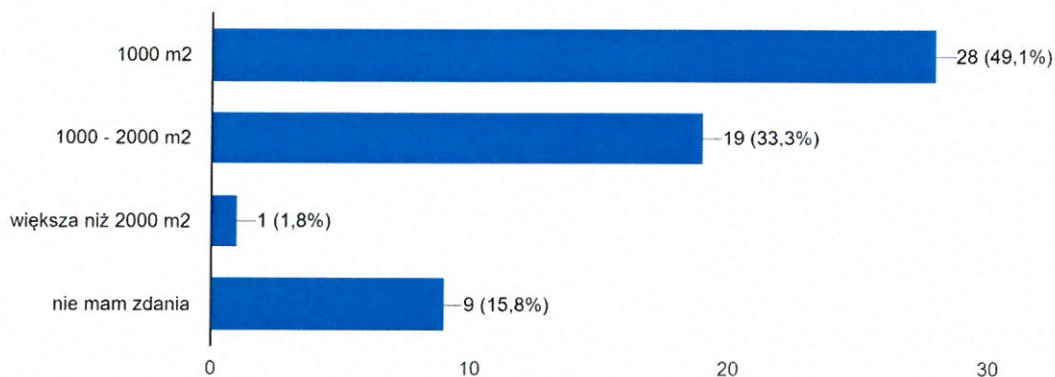
5. Jakie funkcje Pani/Pana zdaniem powinien pełnić obszar objęty opracowaniem miejscowego planu zagospodarowania przestrzennego?

57 odpowiedzi



6. Jakiej wielkości Pani/Pana zdaniem powinna być minimalna powierzchnia działki budowlanej dla zabudowy mieszkaniowej wolnostojącej?

57 odpowiedzi

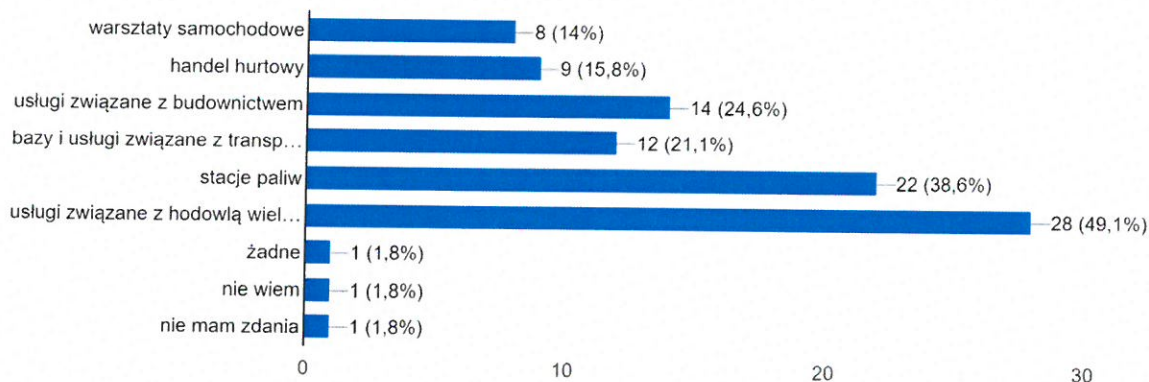






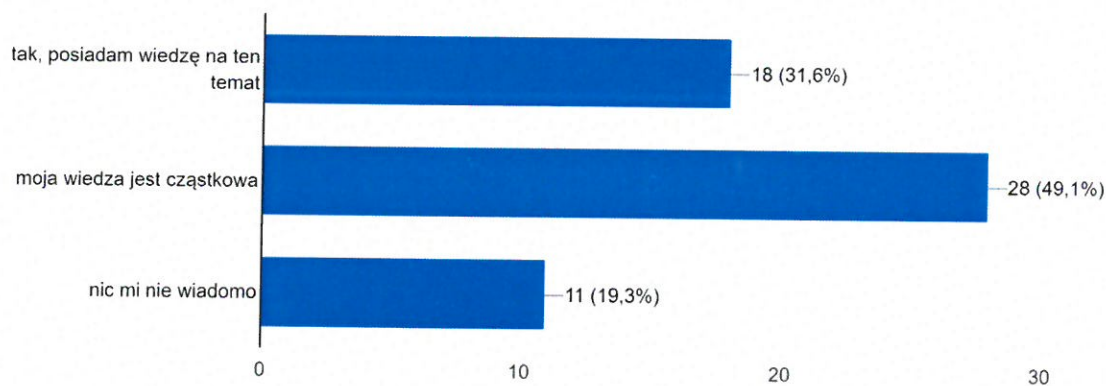
7. Jaki rodzaj usług i działalności gospodarczych według Pani/Pana powinien zostać wykluczony z terenów objętych zmianą planu?

57 odpowiedzi



8. Czy ma Pani/Pan wiedzę na temat działania Urzędu Gminy Puńsk w zakresie planowania przestrzennego?

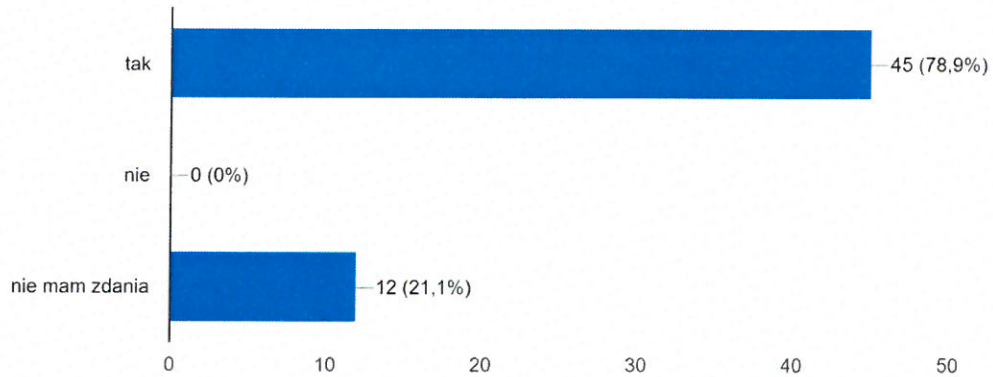
57 odpowiedzi






9. Czy chciałaby/chciałby Pani/Pan aby w przyszłości przeprowadzono konsultacje społeczne w stosunku do innych dokumentów planistycznych?

57 odpowiedzi



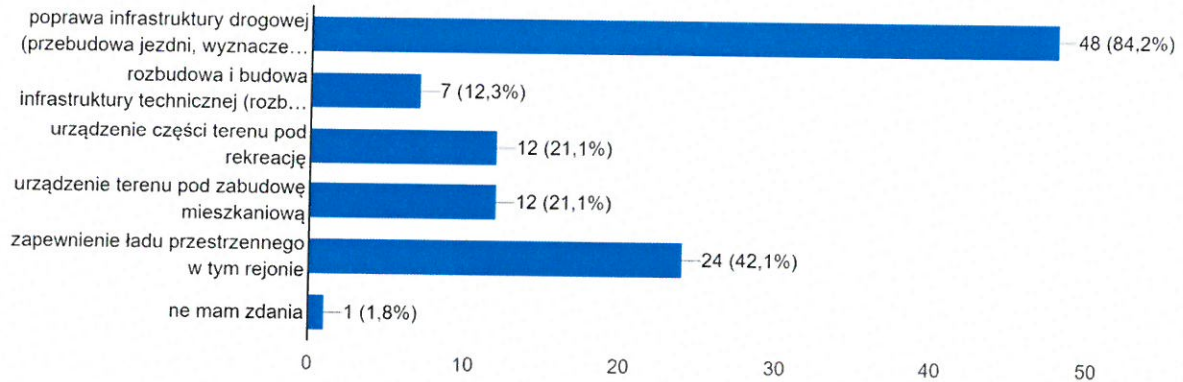
10. Z której techniki konsultacji społecznych chciałaby/chciałby Pani/Pan skorzystać w przyszłości?

57 odpowiedzi



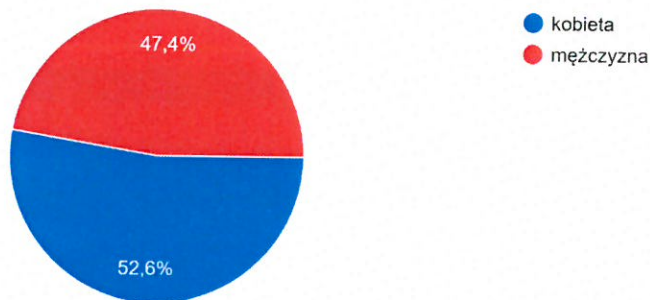
11. Jakie kwestie chciałaby/chciałby Pani/Pan rozwiązać za pomocą opracowania miejscowego planu zagospodarowania przestrzennego? (można zaznaczyć kilka odpowiedzi)

57 odpowiedzi



12. Płeć:

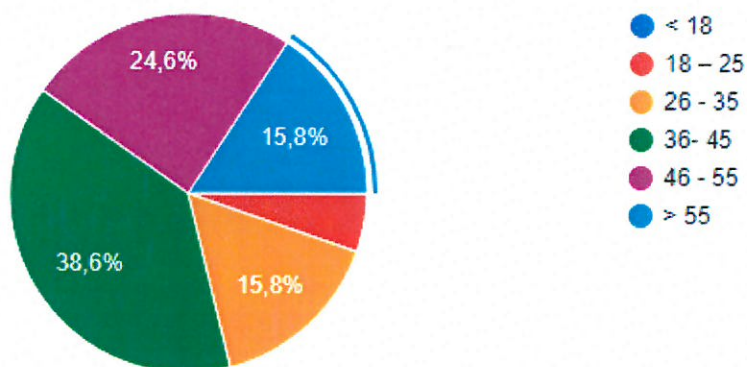
57 odpowiedzi





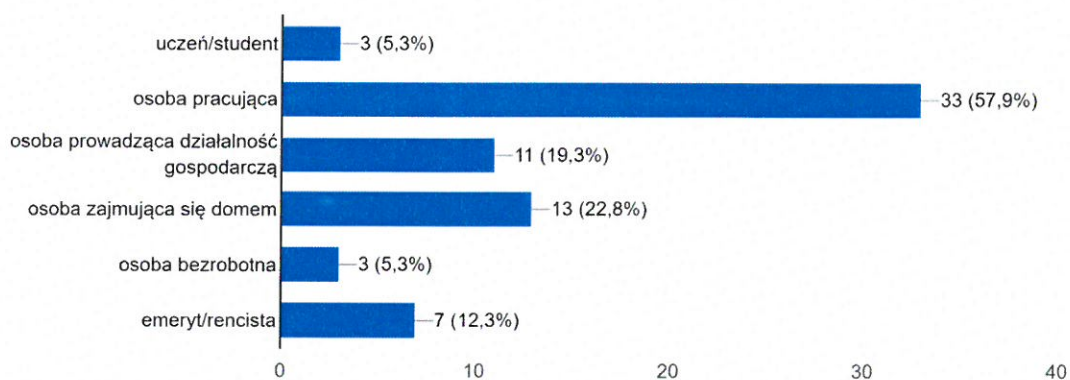
### 13. Wiek:

57 odpowiedzi



### 14. Status zawodowy:

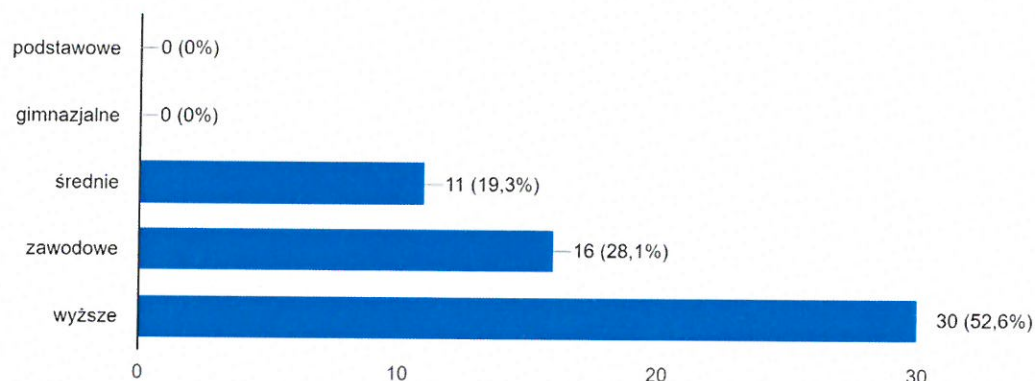
57 odpowiedzi





### 15. Wykształcenie:

57 odpowiedzi



### Podsumowanie:

Najliczniejszą grupę respondentów stanowili mieszkańcy gminy oraz właściciele nieruchomości położonych na terenie gminy. Najwięcej osób o konsultacjach dowiedziało się z ogłoszeń wyświetlanych na zewnętrznej tablicy informacyjnej LED (27 osób), z plakatów (21) oraz osobiście w Urzędzie Gminy (24).

W pytaniach dotyczących największych potrzeb w gminie, ankietowani najczęściej wymieniali ciągi pieszo-rowerowy (39 osób) oraz usług komercyjnych (np. turystycznych, gastronomicznych (28 osób)). Spora część ankietowanych wskazała, że na terenie gminy brakuje usług z zakresu sportu i rekreacji.

W opracowywanym miejscowym planie zagospodarowania przestrzennego (MPZM) ankietowani są zdania, że obszar powinien pełnić przede wszystkim funkcję mieszkaniową lub rekreacyjną. Natomiast w przypadku usług, których nie życzą sobie ankietowani na terenach objętych zmianą MPZP, wybrano usługi związane z hodowlą wielkopowierzchniową zwierząt oraz stację paliw.

Największa ilość ankietowanych wskazała, że metodą do przeprowadzenia konsultacji w przyszłości, która ich zdaniem jest najlepsza to E-konsultacje oraz Punkt konsultacyjny.

Niniejszy protokół podlega:

- 1) podaniu do publicznej wiadomości poprzez umieszczenie na stronie internetowej Gminy Puńsk oraz w Biuletynie Informacji Publicznej Gminy Puńsk, a także poprzez wywieszenie na tablicy ogłoszeń Urzędu gminy Puńsk,
- 2) przekazaniu dla urbanisty sporządzającego projekt
- 3) przekazaniu do Grantodawcy.

*Miejscowość , data*

Puńsk, dnia

2021 -06- 11

**INSPEKTOR**

*mgr inż. Sylwia Maciejewska*

/podpis Koordynatora zespołu zadaniowego/

**GMINA PUŃSK**  
ul. Adama Mickiewicza 23  
16-515 PUŃSK  
woj. podlaskie

2021 -06- 11

Zatwierdzam

**WOJTA**

*mgr Witold Liszkowski*

/data i podpis Wójta lub osoby upoważnionej/