



Fundusze  
Europejskie  
Wiedza Edukacja Rozwój



Rzeczpospolita  
Polska

Unia Europejska  
Europejski Fundusz Społeczny



# **RAPORT**

## **Z PRZEBIEGU REALIZACJI INDYWIDUALNEGO PLANU KONSULTACJI**

### **ETAP I GMINA PUŃSK**



## **ZMIANA MIEJSCOWEGO PLANU ZAGOSPODAROWANIA PRZESTRZENNEGO CZĘŚCI WSI SMOLANY I REJSZTOKIEMIE**

*Konsultacje społeczne realizowano w ramach projektu grantowego  
pt. „Konsultacje społeczne metodą na podniesienie jakości w obszarze planowania i  
zagospodarowania przestrzennego”, Działanie 2.19 „Usprawnienie procesów  
inwestycyjno-budowlanych i planowania przestrzennego”,  
projekt współfinansowany przez Unię Europejską ze środków Europejskiego  
Funduszu Społecznego w ramach Programu Operacyjnego Wiedza Edukacja  
Rozwój 2014-2020.*

**Gmina Puńsk, 21 czerwca 2021.**



Projekt współfinansowany przez Unię Europejską ze środków Europejskiego Funduszu Społecznego  
w ramach Programu Operacyjnego Wiedza Edukacja Rozwój 2014-2020



## SPIS TREŚCI

1. Identyfikacja tematu konsultacji	3
2. Przygotowanie urzędu do konsultacji	5
3. Przygotowanie planu konsultacji	6
4. Wdrożenie planu konsultacji poprzez współpracę z mieszkańcami na etapie tworzenia koncepcji oraz tworzenia projektu planu.	8
4.1. Podstawa prawna przeprowadzenia konsultacji	8
4.2. Przygotowanie materiałów informacyjnych, poglądowych i merytorycznych oraz akcja informacyjno-promocyjna konsultacji społecznych.	8
4.3. Wdrożenie wybranych technik prowadzenia konsultacji	21
4.3.1. Technika konsultacji I – PUNKT KONSULTACYJNY	21
4.3.2. Technika konsultacji internetowa II – METODA KONSULTACJI ELEKTRONICZNYCH (E-KONSULTACJE)	29
4.3.3. Technika konsultacji III – METODA DNI OTWARTYCH WRAZ Z PUNKTEM KONSULTACYJNYM (HAPPENING)	36
5. Informacja o wynikach konsultacji i wnioskach do planu miejscowego.	47
6. Informacja o dalszym postępowaniu dotyczącym konsultowanego dokumentu zgodnie z procedurą planistyczną	77
7. Podsumowanie	79



## 1. Identyfikacja tematu konsultacji

Gmina Puńsk w dniu 19 listopada 2019 r. złożyła **deklarację o uczestnictwie** w projekcie „Konsultacje społeczne metodą na podniesienie jakości w obszarze planowania i zagospodarowania przestrzennego”, Działanie 2.19 „Usprawnienie procesów inwestycyjno-budowlanych i planowania przestrzennego”, projekt współfinansowany przez Unię Europejską ze środków Europejskiego Funduszu Społecznego w ramach Programu Operacyjnego Wiedza Edukacja Rozwój 2014-2020.

Na podstawie złożonej deklaracji Gmina zobowiązała się do: wyznaczenia 3 pracowników do odbycia szkolenia z zakresu - szkoleń i warsztatów indywidualnych z zakresu partycypacji społecznej oraz planowania przestrzennego; zastosowania min. 3 technik konsultacyjnych, w tym co najmniej 1 internetowej; opracowania we współpracy z Grantodawcą indywidualnego planu konsultacji (IPK) oraz oświadczyła, że nie ubiega się oraz nie podpisała deklaracji współpracy w ramach innych projektów wyłonionych w ramach konkursu POWR.02.19.00-IZ.00-00-003/18 oraz, że nie posiada uchwały o przystąpieniu do sporządzania dokumentów planistycznych i tym samym zobowiązuje się do przyjęcia takiej uchwały w ciągu 6 miesięcy od złożenia deklaracji uczestniczenia w projekcie.

W celu realizacji projektu Rada Gminy Puńsk w dniu 25 lutego 2020 r. podjęła Uchwałę o przystąpieniu do sporządzenia zmiany miejscowego planu zagospodarowania przestrzennego i wybrała temat konsultacji określony w Uchwale Nr IX/84/2020 Rady Gminy Puńsk z dnia 25 lutego 2020 r. w sprawie sporządzenia zmiany miejscowego planu zagospodarowania przestrzennego części wsi Smolany i Rejsztokiemie.

Identyfikacja tematu konsultacji nastąpiła na podstawie przygotowanej przez urząd pisemnej informacji z dnia 15 maja 2020 r. o celu sporządzenia planu i głównych kierunkach planowanych zmian. Ustalono przedmiot i temat konsultacji, główne kierunki zmian oraz cele pogłębionych konsultacji społecznych. Jako przedmiot konsultacji ustalono Uchwałę nr IX/84/2020 Rady Gminy Puńsk z dnia 25 lutego 2020 r. w sprawie przystąpienia do zmiany miejscowego planu zagospodarowania przestrzennego części wsi Smolany i Rejsztokiemie. Tematem konsultacji była zmiana miejscowego planu zagospodarowania przestrzennego części wsi Smolany i Rejsztokiemie.



Obszar konsultowanego dokumentu planistycznego: nieruchomości zlokalizowane na terenie miejscowości Smolany, obręb geodezyjny Smolany powierzchnia terenów objętych opracowaniem - około 3 ha. Zidentyfikowano następujące zakres podejmowanych czynności oraz główne kierunki zmian: podjęcie uchwały intencyjnej w sprawie przystąpienia do zmiany miejscowego planu zagospodarowania przestrzennego; zebranie wniosków w sprawie planowanego przeznaczenia terenów oraz organizacja konsultacji wspomagających ustalenie nowego przeznaczenia; przygotowanie projektu zmiany miejscowego planu zagospodarowania przestrzennego z uwzględnieniem wniosków wniesionych do zmiany planu. Nieruchomości objęte uchwałą, przeznaczone są pod tereny obiektów produkcyjnych i ze względu na lokalizację stanowią bardzo mało atrakcyjny obszar dla potencjalnych przedsiębiorców. W ostatnich latach Gmina nie otrzymała żadnego zapytania odnośnie danego terenu w celu ewentualnego zagospodarowania obszaru pod tereny produkcyjne. Większe zainteresowanie mieszkańców w danym miejscu budzą tereny pod budownictwo mieszkaniowe. W celu zwiększenia ilości terenów przeznaczonych pod zabudowę mieszkaniową, zgodnie z aktualnymi potrzebami i zainteresowaniami, zasadna jest zmiana miejscowego planu zagospodarowania przestrzennego w analizowanym obszarze.

Wyznaczono następujące cele konsultacji: 1) Realizacja ustawowego obowiązku przeprowadzenia konsultacji społecznych w procesach planistycznych oraz wzrost zainteresowania mieszkańców gminy procesem konsultacji społecznych w obszarze planowania i zagospodarowania przestrzennego; 2) Wzrost poziomu zrozumienia zapisów miejscowego planu zagospodarowania przestrzennego oraz ich wpływu na usprawnienie procesów inwestycyjno-budowlanych poprzez informowanie mieszkańców w sposób ogólnodostępny (w języku nietechnicznym) i przekonujący; 3) Pomoc w podjęciu optymalnej decyzji dotyczącej sposobów zagospodarowania przestrzeni za pomocą zebrania opinii, wniosków i rekomendacji dotyczących planowanych kierunków zmian; 4) Dotarcie do jak najszerszego grona osób zainteresowanych, których dotyczą zapisy miejscowego planu zagospodarowania przestrzennego (MPZP); 5) Budowa poczucia współodpowiedzialności społecznej za realizację procesów przestrzennych w gminie.



## 2. Przygotowanie urzędu do konsultacji

Gmina Puńsk zamieściła na stronie internetowej gminy (<http://www.ugpunsk.pl/index.php?id=140>) oraz w Biuletynie Informacji Publicznej gminy (<http://punsk.biuletyn.net/archiwum/ug-punsk.pbip.pl/index70fe.html?event=kategoria&id=519>) informację o przystąpieniu do udziału w projekcie pod nazwą „Konsultacje społeczne metodą na podniesienie jakości w obszarze planowania i zagospodarowanie przestrzennego” wraz z informacją o pomocy uzyskanej z Unii Europejskiej oraz zamieszczenie znaku Funduszy Europejskich z nazwą Programu i znaku Unii Europejskiej z nazwą Europejski Fundusz Społeczny.

Gmina zamieściła plakaty z informacjami na temat projektu, w tym z informacjami dotyczącymi wsparcia finansowego, w siedzibie Urzędu Gminy Puńsk, ul. Mickiewicza 23, 16-515 Puńsk, w miejscu ogólnodostępnym i łatwo widocznym, takim jak tablica informacyjna na zewnątrz budynku oraz przy wejściu do budynku.

W celu prawidłowej realizacji procesu konsultacji społecznych wyznaczono gospodarza konsultacji – Witold Liszkowski, Wójt Gminy Puńsk oraz wydano Zarządzenie nr 29/2020 z dnia 09 czerwca 2020 roku w sprawie powołania Zespołu zadaniowego do realizacji etapu I projektu, na podstawie którego w skład zespołu powołano: koordynator projektu – Sylwia Maciejewska; specjalista ds. obsługi projektu – Witold Liszkowski; specjalista ds. finansowych – Jan Wojczulis.

Zespół zadaniowy przypomniiał obowiązujący w gminie regulamin konsultacji społecznych: Uchwała Nr XVI/121/05 Rady Gminy Puńsk z dnia 25 lutego 2005 r. w sprawie zasad i trybu przeprowadzania konsultacji z mieszkańcami gminy Puńsk. Na podstawie analizy treści Uchwały ustalono, że zapisy uchwały nie obejmują przewidywanych form pogłębionych konsultacji społecznych, dlatego podjęto nową uchwałę: Uchwała Nr XII/107/2020 Rady Gminy Puńsk z dnia 28 sierpnia 2020 r. w sprawie zasad i trybu przeprowadzania konsultacji z mieszkańcami gminy Puńsk.

Dnia 15 maja 2020 roku wyznaczono następujących trzech pracowników urzędu do udziału w indywidualnych warsztatach i szkoleniach:



- 1) Sylwia Maciejewska – inspektor ds. planowania przestrzennego, ochrony środowiska i drogownictwa,
- 2) Witold Liszkowski – Wójt Gminy Puńsk,
- 3) Jan Wojczulis – Zastępca Wójta.

Grantodawca zapewnił przeprowadzenie przeszkolenia wskazanych osób w formie indywidualnych warsztatów i szkoleń.

Na danym etapie nastąpiła identyfikacja zasobów urzędu, które mogą być wykorzystane podczas konsultacji: sala konferencyjna wyposażona w rzutnik oraz ekran, tablica ogłoszeń wewnątrz i na zewnątrz budynku urzędu gminy, duży plac przed budynkiem urzędu umożliwiający organizację miejsca konsultacji; jednostki podległe gminy, w których możliwe jest zorganizowanie konsultacji – Przedszkole Samorządowe w Puńsku, Szkoła Podstawowa w Puńsku, Dom Kultury Litewskiej w Puńsku. Ze względu na obostrzenia epidemiologiczne w trakcie realizacji projektu wykorzystano tablicę ogłoszeń wewnątrz i na zewnątrz budynku urzędu gminy, duży plac przed budynkiem urzędu umożliwiający organizację miejsca konsultacji.

### 3. Przygotowanie planu konsultacji

Na danym etapie określono cele oraz zakres i zasięg konsultacji społecznych. Przyjęto następujące cele przeprowadzenia konsultacji:

- 1) Realizacja ustawowego obowiązku przeprowadzenia konsultacji społecznych w procesach planistycznych oraz wzrost zainteresowania mieszkańców gminy procesem konsultacji społecznych w obszarze planowania i zagospodarowania przestrzennego.
- 2) Wzrost poziomu zrozumienia zapisów miejscowego planu zagospodarowania przestrzennego oraz ich wpływu na usprawnienie procesów inwestycyjno-budowlanych poprzez informowanie mieszkańców w sposób ogólnodostępny (w języku nietechnicznym) i przekonujący.
- 3) Pomoc w podjęciu optymalnej decyzji dotyczącej sposobów zagospodarowania przestrzeni za pomocą zebrania opinii, wniosków i rekomendacji dotyczących planowanych kierunków zmian.
- 4) Dotarcie do jak najszerszego grona osób zainteresowanych, których dotyczą zapisy miejscowego planu zagospodarowania przestrzennego (MPZP).





5) Budowa poczucia współodpowiedzialności społecznej za realizację procesów przestrzennych w gminie.

Ustalono, że zasięg konsultacji ma bezpośrednio charakter lokalny - zmiana konsultowanego dokumentu planistycznego dotyczy bezpośrednio spraw istotnych dla mieszkańców określonej części gminy oraz pośrednio ogólnogminny - konsultacje będą miały wpływ na poprawę sytuacji w dziedzinie planowania przestrzennego oraz dostosowania obowiązujących aktów prawa miejscowego do aktualnych warunków inwestycyjno-budowlanych na terenie gminy. Konsultowane propozycje zawarte w dokumencie planistycznym wpisują się w zakres Strategii Rozwoju Gminy Puńsk, Planu Rozwoju Gminy Puńsk oraz są zgodne ze Studium uwarunkowań i kierunków zagospodarowania przestrzennego Gminy Puńsk uchwalonego uchwałą nr XII/104/00 Rady Gminy Puńsk z dnia 18 sierpnia 2000 roku oraz jego zmianą uchwaloną uchwałą nr II/20/2014 RADY GMINY Puńsk z dnia 29 grudnia 2014 r. w sprawie zmiany "Studium uwarunkowań i kierunków zagospodarowania przestrzennego Gminy Puńsk".

Zainteresowanie tematem konsultacji: w ostatnich latach Gmina nie otrzymała żadnego zapytania odnośnie danego terenu w celu ewentualnego zagospodarowania obszaru pod tereny produkcyjne. Większe zainteresowanie mieszkańców w danym miejscu budzą tereny pod budownictwo mieszkaniowe. W celu zwiększenia ilości terenów przeznaczonych pod zabudowę mieszkaniową, zgodnie z aktualnymi potrzebami i zainteresowaniami, zasadna jest zmiana miejscowego planu zagospodarowania przestrzennego w analizowanym obszarze. Celem konsultacji jest zapoznanie jak największej grupy osób ze sposobem działania w ramach planowania przestrzennego - przedstawienie proponowanych zmian oraz włączenie jak największej grupy osób w procedurę planistyczną.

Zidentyfikowano potencjalnych interesariuszy konsultacji. Na podstawie powyższych czynności dokonano doboru technik konsultacji w celu prawidłowej realizacji konsultacji społecznych zgodnie z zasadą, że przynajmniej jedna technika konsultacyjna musi być techniką internetową. Następnie stworzono harmonogram działań, w tym celu opracowano szczegółowy plan działań oraz kosztorys realizacji poszczególnych technik konsultacji. Dokonano identyfikacji zasobów na zewnątrz urzędu oraz określono kanały informacji o konsultacjach społecznych/ wynikach konsultacji społecznych oraz materiały informacyjne,

poglądowe i merytoryczne.

Na podstawie sporządzonego planu konsultacji Gmina Puńsk podpisała **umowę o powierzenie grantu** w dniu 14 maja 2020 roku wraz załącznikiem nr 1 (Indywidualny Plan Konsultacji dla Gminy Puńsk) oraz Załącznikiem nr 2 (Harmonogram Rzeczo-Finansowy realizacji IPK Etap I dla Gminy Puńsk).

#### **4. Wdrożenie planu konsultacji poprzez współpracę z mieszkańcami na etapie tworzenia koncepcji oraz tworzenia projektu planu.**


##### *4.1. Podstawa prawna przeprowadzenia konsultacji*

- Zarządzenie Nr 54/2020 Wójta Gminy Puńsk z dnia 18 listopada 2020 r. w sprawie przeprowadzenia konsultacji społecznych dotyczących opracowania projektu zmiany miejscowego planu zagospodarowania przestrzennego części wsi Smolany i Rejsztokiemie
- Uchwała Nr XII/107/2020 Rady Gminy Puńsk z dnia 28 sierpnia 2020 r. w sprawie zasad i trybu przeprowadzania konsultacji z mieszkańcami gminy Puńsk


##### *4.2. Przygotowanie materiałów informacyjnych, poglądowych i merytorycznych oraz akcja informacyjno-promocyjna konsultacji społecznych.*

Ogłoszenie, plakat oraz broszura informacyjna na temat planowanego przeprowadzenia dwóch pierwszych technik konsultacyjnych (Punkt konsultacyjny oraz E-konsultacje), pojawiły się dnia 26 listopada 2020 roku na stronie internetowej Gminy Puńsk (<http://www.ugpunsk.pl/index.php?id=140>) oraz w Biuletynie Informacji Publicznej Gminy Puńsk (<https://ugpunsk.pbip.pl/?event=kategoria&id=519>). Ze względu na panującą sytuację epidemiologiczną w kraju oraz duże opóźnienia w realizacji zamówień spowodowane COVID-19, gmina nie była w stanie określić terminu realizacji III techniki konsultacyjnej (Metoda dni otwartych wraz z punktem konsultacyjnym (happening)) w związku z czym, akcja informacyjno-promocyjna odnośnie






Fundusze Europejskie  
Wzrost i Pracownictwo



Rzeczpospolita  
Polska

Unia Europejska  
Europejski Fundusz Regionalny



---


*„Komunikacja społeczna stanowiła dla przedsiębiorców źródło informacji o obszarach oferowanych i zaplanowanych usług przestrzennych”*

---

**Wójt Gminy Pustk**

**zaprasza mieszkańców do udziału w konsultacjach społecznych na temat zmiany miejscowego planu zagospodarowania przestrzennego części wsi Sosnowa i Kojarskie**

*Przedmiotem konsultacji są zmiany miejscowego planu zagospodarowania przestrzennego i zmiany planów miejscowych części 1 i 2.*



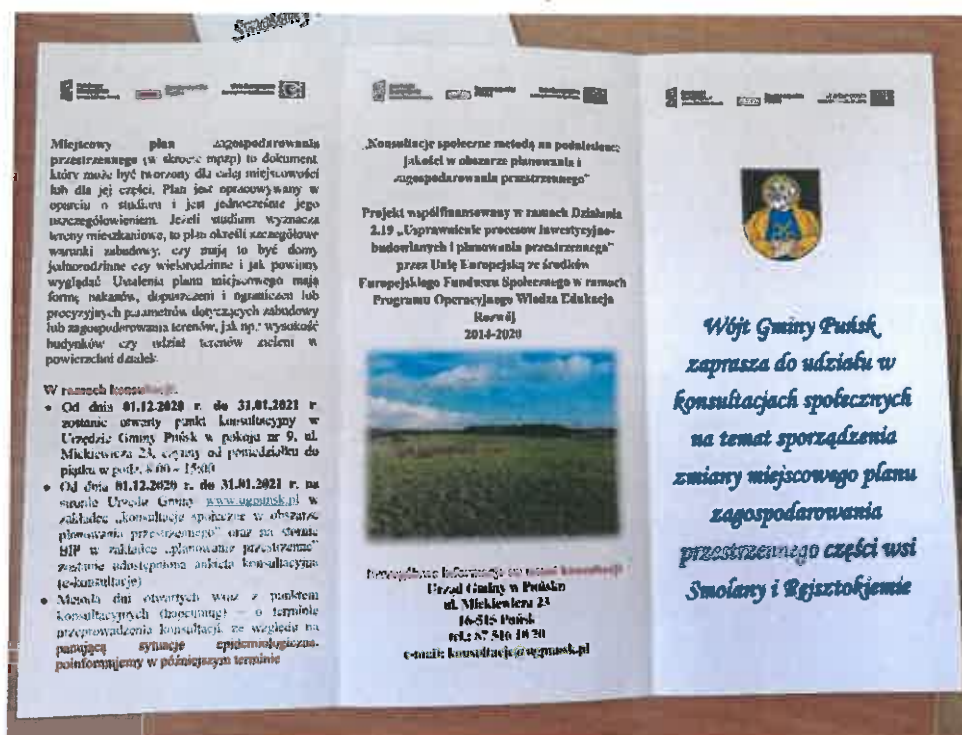
**Celom są to grupowe działania konsultacji:**

- Informacja o ist. zapisach prawa miejscowego, dotyczących planów zagospodarowania przestrzennego;
- Zdobycie opinii, uwag i sugestii mieszkańców;
- Przekazanie informacji dotyczących realizacji projektu planowania w gminie Pustk.

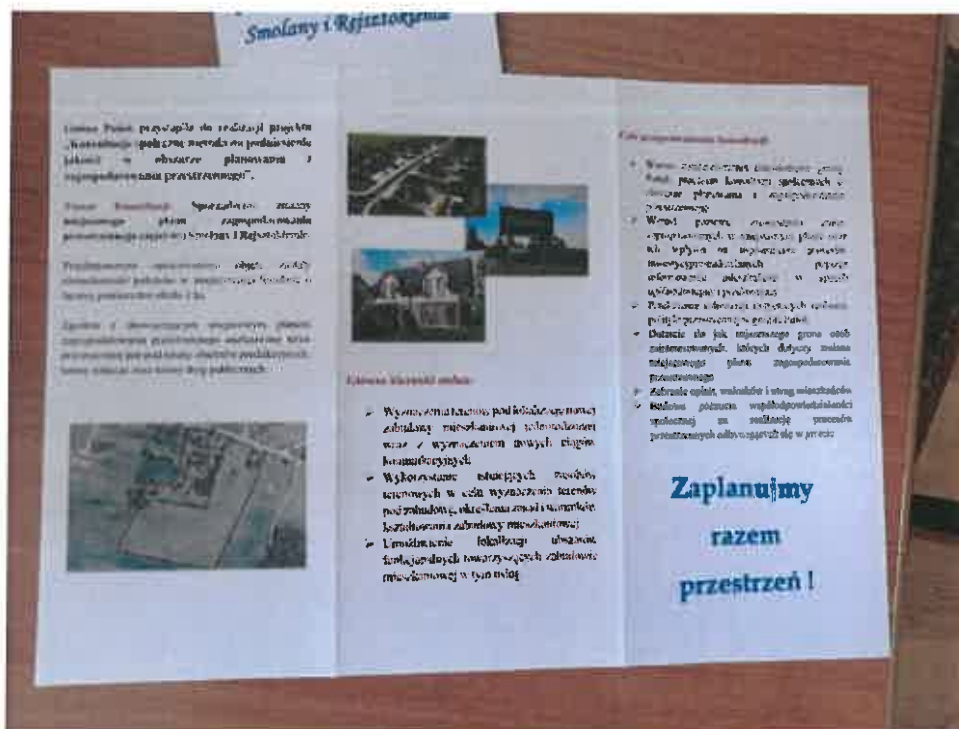
**Terminy konsultacji:**

- od dnia 06.11.2016 r. do 24.01.2017 r. - zmiany zmiany planu konsultacyjny w Gminie Gminy Pustk w zakresie 1, 2, 3, 4, 5, 6, 7, 8, 9, 10, 11, 12, 13, 14, 15, 16, 17, 18, 19, 20, 21, 22, 23, 24, 25, 26, 27, 28, 29, 30, 31, 32, 33, 34, 35, 36, 37, 38, 39, 40, 41, 42, 43, 44, 45, 46, 47, 48, 49, 50, 51, 52, 53, 54, 55, 56, 57, 58, 59, 60, 61, 62, 63, 64, 65, 66, 67, 68, 69, 70, 71, 72, 73, 74, 75, 76, 77, 78, 79, 80, 81, 82, 83, 84, 85, 86, 87, 88, 89, 90, 91, 92, 93, 94, 95, 96, 97, 98, 99, 100, 101, 102, 103, 104, 105, 106, 107, 108, 109, 110, 111, 112, 113, 114, 115, 116, 117, 118, 119, 120, 121, 122, 123, 124, 125, 126, 127, 128, 129, 130, 131, 132, 133, 134, 135, 136, 137, 138, 139, 140, 141, 142, 143, 144, 145, 146, 147, 148, 149, 150, 151, 152, 153, 154, 155, 156, 157, 158, 159, 160, 161, 162, 163, 164, 165, 166, 167, 168, 169, 170, 171, 172, 173, 174, 175, 176, 177, 178, 179, 180, 181, 182, 183, 184, 185, 186, 187, 188, 189, 190, 191, 192, 193, 194, 195, 196, 197, 198, 199, 200, 201, 202, 203, 204, 205, 206, 207, 208, 209, 210, 211, 212, 213, 214, 215, 216, 217, 218, 219, 220, 221, 222, 223, 224, 225, 226, 227, 228, 229, 230, 231, 232, 233, 234, 235, 236, 237, 238, 239, 240, 241, 242, 243, 244, 245, 246, 247, 248, 249, 250, 251, 252, 253, 254, 255, 256, 257, 258, 259, 260, 261, 262, 263, 264, 265, 266, 267, 268, 269, 270, 271, 272, 273, 274, 275, 276, 277, 278, 279, 280, 281, 282, 283, 284, 285, 286, 287, 288, 289, 290, 291, 292, 293, 294, 295, 296, 297, 298, 299, 300, 301, 302, 303, 304, 305, 306, 307, 308, 309, 310, 311, 312, 313, 314, 315, 316, 317, 318, 319, 320, 321, 322, 323, 324, 325, 326, 327, 328, 329, 330, 331, 332, 333, 334, 335, 336, 337, 338, 339, 340, 341, 342, 343, 344, 345, 346, 347, 348, 349, 350, 351, 352, 353, 354, 355, 356, 357, 358, 359, 360, 361, 362, 363, 364, 365, 366, 367, 368, 369, 370, 371, 372, 373, 374, 375, 376, 377, 378, 379, 380, 381, 382, 383, 384, 385, 386, 387, 388, 389, 390, 391, 392, 393, 394, 395, 396, 397, 398, 399, 400, 401, 402, 403, 404, 405, 406, 407, 408, 409, 410, 411, 412, 413, 414, 415, 416, 417, 418, 419, 420, 421, 422, 423, 424, 425, 426, 427, 428, 429, 430, 431, 432, 433, 434, 435, 436, 437, 438, 439, 440, 441, 442, 443, 444, 445, 446, 447, 448, 449, 450, 451, 452, 453, 454, 455, 456, 457, 458, 459, 460, 461, 462, 463, 464, 465, 466, 467, 468, 469, 470, 471, 472, 473, 474, 475, 476, 477, 478, 479, 480, 481, 482, 483, 484, 485, 486, 487, 488, 489, 490, 491, 492, 493, 494, 495, 496, 497, 498, 499, 500, 501, 502, 503, 504, 505, 506, 507, 508, 509, 510, 511, 512, 513, 514, 515, 516, 517, 518, 519, 520, 521, 522, 523, 524, 525, 526, 527, 528, 529, 530, 531, 532, 533, 534, 535, 536, 537, 538, 539, 540, 541, 542, 543, 544, 545, 546, 547, 548, 549, 550, 551, 552, 553, 554, 555, 556, 557, 558, 559, 560, 561, 562, 563, 564, 565, 566, 567, 568, 569, 570, 571, 572, 573, 574, 575, 576, 577, 578, 579, 580, 581, 582, 583, 584, 585, 586, 587, 588, 589, 590, 591, 592, 593, 594, 595, 596, 597, 598, 599, 600, 601, 602, 603, 604, 605, 606, 607, 608, 609, 610, 611, 612, 613, 614, 615, 616, 617, 618, 619, 620, 621, 622, 623, 624, 625, 626, 627, 628, 629, 630, 631, 632, 633, 634, 635, 636, 637, 638, 639, 640, 641, 642, 643, 644, 645, 646, 647, 648, 649, 650, 651, 652, 653, 654, 655, 656, 657, 658, 659, 660, 661, 662, 663, 664, 665, 666, 667, 668, 669, 670, 671, 672, 673, 674, 675, 676, 677, 678, 679, 680, 681, 682, 683, 684, 685, 686, 687, 688, 689, 690, 691, 692, 693, 694, 695, 696, 697, 698, 699, 700, 701, 702, 703, 704, 705, 706, 707, 708, 709, 710, 711, 712, 713, 714, 715, 716, 717, 718, 719, 720, 721, 722, 72

**Plakat informacyjny w sprawie planowanych konsultacji**



Broszura informacyjna w sprawie planowanych konsultacji (str.1 broszury)



Broszura informacyjna w sprawie planowanych konsultacji (str.2 broszury)



**Fundusze Europejskie**  
Wiedza Edukacja Rozwój



**Rzeczpospolita  
Polska**

**Unia Europejska**  
Europejski Fundusz Społeczny



*Plakat informacyjny na tablicy ogłoszeń oraz tablicy informacyjnej na zewnątrz budynku Urzędu Gminy*



Projekt współfinansowany przez Unię Europejską ze środków Europejskiego Funduszu Społecznego  
w ramach Programu Operacyjnego Wiedza Edukacja Rozwój 2014-2020





**Fundusze Europejskie**  
Wiedza Edukacja Rozwój



**Rzeczpospolita Polska**

**Unia Europejska**  
Europejski Fundusz Społeczny



*Plakat i broszury informacyjne na terenie budynku Urzędu Gminy*



Projekt współfinansowany przez Unię Europejską ze środków Europejskiego Funduszu Społecznego  
w ramach Programu Operacyjnego Wiedza Edukacja Rozwój 2014-2020





Za pomocą zakupionej w ramach grantu zewnętrznej tablicy informacyjnej LED, umieszczonej na ścianę budynku Urzędu w celu dotarcia z informacją do jak największego grona mieszkańców (budynek Urzędu Gminy, ul. Mickiewicza 23, 16-515 Puńsk) wyświetlano wszelkie informacje dotyczące planowanych oraz prowadzonych konsultacji, przekazywano informację o planowanym terminie oraz miejscach konsultacji, tematyce konsultacji. Za pomocą zewnętrznej tablicy informacyjnej w trakcie trwania happeningu wyświetlano informacje o przebiegu konsultacji, przedstawiano proponowany projekt zmiany planu, wyświetlano teren objęty konsultacjami w celu lepszej orientacji dla uczestników odnośnie lokalizacji omawianego obszaru. Na koniec projektu na tablicy LED będą pokazane informacje o wynikach konsultacji, przyjętych wnioskach i uwagach odnośnie konsultowanych zmian w dokumencie planistycznym. W celu dotarcia do jak największej liczby osób postanowiono umieścić tablice informacyjną LED na zewnątrz budynku, a nie wewnątrz. Budynek urzędu znajduje się w pobliżu centrum miejscowości, gdzie odbywa się największy ruch na terenie gminy. Zewnętrzna tablica informacyjna, widoczna jest nie tylko podczas załatwiania spraw w urzędzie, lecz również podczas załatwiania spraw życia codziennego oraz dostępna jest dla osób odwiedzających tereny gminy. Przy urzędzie znajduje się również parking gminny z terenu którego widoczna jest informacja wyświetlana za pomocą tablicy informacyjnej LED. Z uwagi na to, że parking jest ogólnodostępny, korzysta z niego bardzo dużo osób podczas załatwiania spraw w miejscowości Puńsk, co dodatkowo pomogło dotrzeć do większej liczby osób zainteresowanych. Budynek urzędu gminy stanowi centralne miejsce gdzie bardzo duża liczba osób załatwia sprawy różnego rodzaju. Oprócz pomieszczeń zajmowanych przez pracowników urzędu, w tym samym budynku znajdują się również: Gminny Ośrodek Pomocy Społecznej w Puńsku, Centrum Informacji Turystycznej, Posterunek Policji w Puńsku, siedziba redakcji dwutygodnika „AUŠRA”.





**Fundusze Europejskie**  
Wiedza Edukacja Rozwój



**Rzeczpospolita  
Polska**

**Unia Europejska**  
Europejski Fundusz Społeczny



*Wyświetlane informacje (plakat i broszura) na zewnętrznej tablicy LED*



Plakaty oraz broszury zostały wykonane przez wybraną firmę zewnętrzną na podstawie informacji i pomysłów przekazanych przez zespół zadaniowy, która po akceptacji wyglądu materiałów informacyjnych dokonała realizacji zamówienia i dostarczyła materiały do urzędu. Działania te sfinansowano ze środków grantu. Zespół zadaniowy powołany w ramach projektu zajął się udostępnieniem oraz przekazywaniem materiałów informacyjnych odnośnie konsultacji. Plakaty m. in. wywieszono na tablicy ogłoszeń wewnątrz budynku urzędu oraz na tablicy ogłoszeń przed urzędem, a ulotki rozmieszczono w ogólnodostępnych i widocznych miejscach na terenie całego budynku Urzędu oraz bezpośrednio przy wejściu do budynku. Materiały informujące o konsultacjach społecznych (plakaty i broszury) przekazano sołtysom sołectw z terenu Gminy Puńsk (łącznie 33 sołectwa) z prośbą o ich przekazanie mieszkańcom wsi. Jednocześnie plakaty zostały rozplakatowane na terenie miejscowości Puńsk oraz Smolany, a broszury wyłożono w ogólnodostępnych miejscach (sklepy, świetlica w Smolanach, placówka Poczty Polskiej w Puńsku). Materiały informujące o konsultacjach społecznych (plakaty i broszury) przekazano sołtysom sołectw z terenu Gminy Puńsk z prośbą o ich przekazanie mieszkańcom wsi. Jednocześnie plakaty zostały rozplakatowane na terenie miejscowości Puńsk oraz Smolany, a broszury wyłożono w ogólnodostępnych miejscach (sklepy, świetlica w Smolanach, placówka Poczty Polskiej w Puńsku).



**Fundusze Europejskie**  
Wiedza Edukacja Rozwój



**Rzeczpospolita  
Polska**

**Unia Europejska**  
Europejski Fundusz Społeczny



Projekt współfinansowany przez Unię Europejską ze środków Europejskiego Funduszu Społecznego  
w ramach Programu Operacyjnego Wiedza Edukacja Rozwój 2014-2020





*Plakaty oraz broszury umieszczone na terenie miejscowości Smolany*

Plakaty oraz broszury dostępne były również w Punkcie konsultacyjnym w urzędzie gminy. Na potrzeby realizacji konsultacji Zespół zadaniowy przygotował materiały poglądowe i merytoryczne, w tym: projekt zmian MPZP, ekspertyzę sporządzoną na cele związane z przeprowadzeniem pogłębionych konsultacji społecznych sfinansowaną ze środków grantu, prezentację multimedialną wyświetlaną na zewnętrznej tablicy informacyjnej LED. Ekspertyza sporządzona na cele związane z przeprowadzeniem pogłębionych konsultacji społecznych w ramach grantu została umieszczona na stronie internetowej gminy (<http://www.ugpunsk.pl/index.php?id=140>) oraz w Biuletynie Informacji Publicznej gminy (<http://punsk.biuletyn.net/archiwum/ugpunsk.pbip.pl/index9280.html?event=informacja&id=6372>).

Dodatkowo na potrzeby realizacji projektu uruchomiono podstronę Konsultacje społeczne (<http://www.ugpunsk.pl/index.php?id=140>), na której udostępniono materiały informacyjne, poglądowe i merytoryczne pomocne dla respondentów, biorących udział w konsultacjach. Kontaktowano się telefonicznie z





bezpośrednimi interesariuszami procesu konsultacji, celem zaproszenia i potwierdzenia udziału w konsultacjach. W ramach prowadzonych pogłębionych konsultacji społecznych założono skrzynkę e-mail: [konsultacje@ugpunsk.pl](mailto:konsultacje@ugpunsk.pl), która zapewniała możliwość przesyłania opinii, uwag oraz pytań odnośnie zaplanowanych konsultacji. Dodatkowo Zespół zadaniowy informował interesariuszy konsultacji o prowadzonych działaniach oraz zajmował się organizacją procesu konsultacji społecznych za pomocą korespondencji tradycyjnej. W ramach przygotowania urzędu do przeprowadzenia konsultacji oraz przygotowania materiałów, z środków grantu, dokonano zakupu materiałów biurowych (papier, długopisy, tonery do drukarek, koperty, nakreślacze).

Akcja informacyjno-promocyjna odnośnie planowanego przeprowadzenia ostatniej techniki konsultacyjnej (Metoda dni otwartych wraz z punktem konsultacyjnym (happening)) przeprowadzona została w sposób identyczny jak w przypadku realizacji dwóch pierwszych technik konsultacyjnych. Ogłoszenie plakat i broszura informacyjna odnośnie przeprowadzenia konsultacji społecznych w formie happeningu pojawiły się dnia 26 maja 2021 roku na stronie internetowej Gminy Puńsk (<http://www.ugpunsk.pl/index.php?id=140>) oraz w Biuletynie Informacji Publicznej Gminy Puńsk (<http://punsk.biuletyn.net/?bip=2&cid=78&id=143>). Podobnie jak w przypadku pierwszej akcji promocyjnej, plakaty oraz broszury zostały wykonane przez wybraną firmę zewnętrzną. Plakaty wywieszono na tablicy ogłoszeń wewnątrz budynku urzędu oraz na tablicy ogłoszeń przed urzędem, a ulotki rozmieszczono w ogólnodostępnych i widocznych miejscach na terenie całego budynku Urzędu oraz bezpośrednio przy wejściu do budynku. Do akcji informacyjnej wykorzystano zakupioną w ramach grantu tablicę LED.





**Fundusze Europejskie**  
Wiedza Edukacja Rozwój



**Rzeczpospolita Polska**

**Unia Europejska**  
Europejski Fundusz Społeczny



**Fundusze Europejskie**  
Wiedza Edukacja Rozwój



**Rzeczpospolita Polska**

**Unia Europejska**  
Europejski Fundusz Społeczny

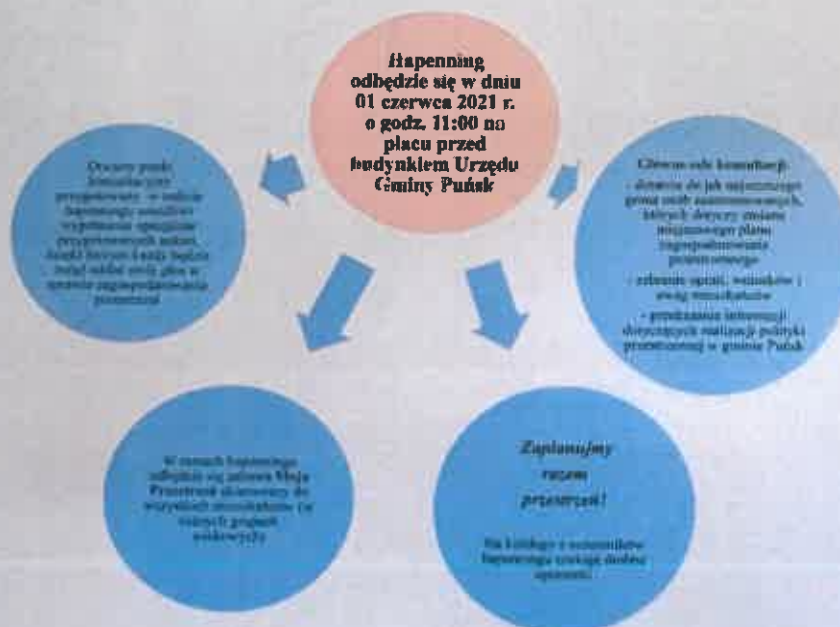


„Konsultacje społeczne metodą na podniesienie jakości w obszarze planowania i zagospodarowania przestrzennego”

## HAPPENING

W ramach projektu „Konsultacje społeczne metodą na podniesienie jakości w obszarze planowania i zagospodarowania przestrzennego”

Wójt Gminy Puńsk zaprasza mieszkańców gminy do udziału w happeningu czyli dniu otwartym połączonym z punktem konsultacyjnym organizowanym w ramach projektu konsultacji społecznych na temat zmiany miejscowego planu zagospodarowania przestrzennego części wsi Smolany i Rejstarkiemie



Niezbędne informacje na temat konsultacji:

Urząd Gminy w Puńsku  
ul. Mickiewicza 23  
16-515 Puńsk  
tel.: 87 516 10 20  
e-mail: konsultacje@agpunsk.pl



Konsultacje będą organizowane w ramach projektu „Konsultacje społeczne metodą na podniesienie jakości w obszarze planowania i zagospodarowania przestrzennego” w ramach Programu Operacyjnego Wiedza Edukacja Rozwój 2014-2020.

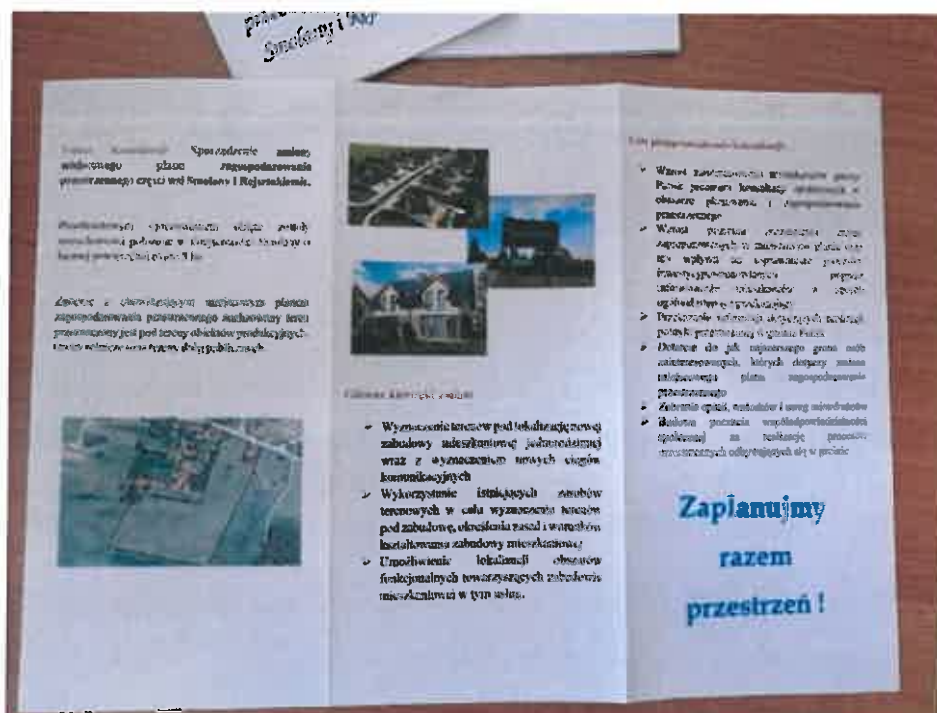


Projekt konsultacji społecznych w ramach Programu Operacyjnego Wiedza Edukacja Rozwój 2014-2020, współfinansowany przez Unię Europejską ze środków Europejskiego Funduszu Społecznego, w ramach Programu Operacyjnego Wiedza Edukacja Rozwój 2014-2020.

**Plakat informacyjny w sprawie planowanego happeningu**



*Broszura informacyjna w sprawie planowanego happeningu (str.1 broszury)*



*Broszura informacyjna w sprawie planowanego happeningu (str.2 broszury)*



#### **4.3. Wdrożenie wybranych technik prowadzenia konsultacji**

Konsultacje trwały od dnia 01 grudnia 2020 roku do dnia 01 czerwca 2021 r. Wybrane techniki konsultacyjne, za pomocą których zostały przeprowadzone pogłębione konsultacje społeczne w Gminie Puńsk:

- I technika konsultacyjna w formie Punktu konsultacyjnego: punkt konsultacyjny został otwarty w Urzędzie Gminy Puńsk, pokój nr 9, ul. Mickiewicza 23, 16-515 Puńsk i był czynny od poniedziałku do piątku w godz. 8:00 – 15:00. Konsultacje trwały od 01 grudnia 2020 roku do 31 stycznia 2021 roku (62 dni). Punkt konsultacyjny był otwarty dla mieszkańców od poniedziałku do piątku w godz. 8:00 – 15:00. Budynek urzędu gminy posiada podjazdy dla osób niepełnosprawnych, które umożliwiały dostęp do punktu konsultacyjnego dla wszystkich interesariuszy. Przy budynku urzędu gminy znajduje się duży ogólnodostępny parking.
- II technika konsultacyjna w formie Metody konsultacji elektronicznych (e-konsultacje): konsultacje metodą konsultacji elektronicznych realizowane były od dnia 01 grudnia 2020 r. do dnia 31 stycznia 2021 r. (62 dni)
- III technika konsultacyjna w formie Metody dni otwartych wraz z punktem konsultacyjnym (happening): konsultacje odbyły się w dniu 01 czerwca 2021 roku od godziny 11:00 do godziny 16:00. Miejscem, w którym odbył się happening był plac przed budynkiem Urzędu Gminy Puńsk.

W trakcie trwania projektu, za zgodą Grantodawcy dokonano zmiany kolejności realizacji wybranych technik konsultacyjnych. Technikę Metody dni otwartych wraz z punktem konsultacyjnym (happening) zrealizowano jako III technikę konsultacji, a nie jak zakładano w IPK – jako I technikę konsultacji. Zmiana kolejności realizacji poszczególnych technik konsultacyjnych była spowodowana głównie aktualnie trwającą sytuacją epidemiologiczną w kraju. Ze względu na obostrzenia wprowadzone w związku z COVID-19 Grantobiorca nie miał możliwości przeprowadzenia happeningu w zakładanym początkowo terminie.

##### **4.3.1. Technika konsultacji I – PUNKT KONSULTACYJNY**

Punkt konsultacyjny utworzony na potrzeby przeprowadzenia pogłębionych konsultacji społecznych został otwarty w Urzędzie Gminy Puńsk, pokój nr 9, ul. Mickiewicza 23, 16-515 Puńsk i był czynny od poniedziałku do piątku w godz. 8:00 – 15:00. Konsultacje trwały od 01 grudnia 2020 roku do 31 stycznia 2021



roku (62 dni). Budynek urzędu gminy posiada podjazdy dla osób niepełnosprawnych, które umożliwiały dostęp do punktu konsultacyjnego dla wszystkich interesariuszy. Przy budynku urzędu gminy znajduje się duży ogólnodostępny parking.

W celu przygotowania pomieszczenia punktu konsultacyjnego ze środków grantu zakupiono sprzęt biurowy (monitor, procesor, pamięć RAM 6 GB, bezprzewodowa myszka i klawiatura), krzesła oraz stół (1 biurko z szafką na klucz oraz 2 krzesła biurowe obrotowe) które posłużyły do utworzenia odpowiednich warunków dla mieszkańców uczestniczących w konsultacjach. Przygotowano stanowisko komputerowe, gdzie za pomocą zakupionego sprzętu biurowego uczestnikom konsultacji wyświetlano informację o treści tematu konsultacji: proponowany projekt zmiany miejscowego planu zagospodarowania przestrzennego oraz przygotowana ze środków grantu ekspertyza. Utworzono również miejsce gdzie można było zapoznać się ze wszystkimi dokumentami o treści konsultacji przygotowanymi w wersji papierowej. Dodatkowo przygotowane stanowisko umożliwiło wypełnianie ankiet z E-konsultacji dla osób wykluczonych cyfrowo.

Lokalizacja i układ punktu konsultacyjnego zapewnił nieskrępowaną możliwość zapoznania się z materiałami merytorycznymi zarówno w wersji drukowanej jak i elektronicznej. Punkt konsultacyjny był dobrze oznaczony (plakat na drzwiach budynku i pokoju, tablice informacyjne). W punkcie dostępne były przygotowane broszury, plakaty informacyjne, projekt miejscowego planu część opisowa i graficzna, ekspertyza wraz z załącznikami oraz ankiety konsultacyjne. Przedmiotowa dokumentacja była dostępna w formie papierowej oraz elektronicznej.



**Fundusze Europejskie**  
Wiedza Edukacja Rozwój



**Rzeczpospolita  
Polska**

**Unia Europejska**  
Europejski Fundusz Społeczny



Projekt współfinansowany przez Unię Europejską ze środków Europejskiego Funduszu Społecznego  
w ramach Programu Operacyjnego Wiedza Edukacja Rozwój 2014-2020







**Fundusze Europejskie**  
Wiedza Edukacja Rozwój



**Rzeczpospolita  
Polska**

**Unia Europejska**  
Europejski Fundusz Społeczny



Projekt współfinansowany przez Unię Europejską ze środków Europejskiego Funduszu Społecznego  
w ramach Programu Operacyjnego Wiedza Edukacja Rozwój 2014-2020



**Fundusze Europejskie**  
Wiedza Edukacja Rozwój



**Rzeczpospolita Polska**

**Unia Europejska**  
Europejski Fundusz Społeczny





Na uczestników punktu konsultacyjnego czekały materiały w postaci notesów z długopisami (materiały dla uczestników zakupiono ze środków grantu). Przygotowany był również poczęstunek – woda, drobne przekąski, sfinansowane ze środków grantowych.







Każdy z uczestników konsultacji mógł na miejscu wypełnić ankietę konsultacyjną. Formularz ankiety został opracowany przez Zespół zadaniowy i składał się z 14 pytań. Formularz ankietowy został utworzony przy wykorzystaniu zakupionego sprzętu biurowego. Dla chętnych osób została przygotowana dodatkowo ankietę ewaluacyjną, składającą się z 12 pytań dotyczących oceny jakości prowadzonych przez gminę konsultacji. Do obsługi punktu oddelegowany został jeden członek zespołu zadaniowego oraz jeden Pracownik Urzędu posiadający odpowiednią wiedzę z zakresu planowania przestrzennego i projektu podlegającego konsultacjom.

Punkt konsultacyjny odwiedziły 82 osoby. Nikt nie złożył uwag do proponowanych zmian. Z punktu konsultacyjnego skorzystali m. in. mieszkańcy gminy Puńsk (również mieszkańcy wsi Smolany), przedstawiciel Ochotniczej Straży Pożarnej w Smolanach, pracownicy urzędu gminy, sołtysi, radni, osoby spoza gminy Puńsk. W trakcie realizacji Punktu konsultacyjnego udzielono około 35 konsultacji telefonicznych.





**Fundusze Europejskie**  
Wiedza Edukacja Rozwój



**Rzeczpospolita  
Polska**

**Unia Europejska**  
Europejski Fundusz Społeczny



Podczas działania punktu konsultacyjnego zostało zebranych 82 ankiety konsultacyjne w wersji papierowej oraz 51 ankiet ewaluacyjnych. Protokół z przebiegu konsultacji w formie punktu konsultacyjnego został podany do publicznej wiadomości poprzez umieszczenie na stronie internetowej Gminy



Projekt współfinansowany przez Unię Europejską ze środków Europejskiego Funduszu Społecznego  
w ramach Programu Operacyjnego Wiedza Edukacja Rozwój 2014-2020





Puńsk oraz w Biuletynie Informacji Publicznej Gminy Puńsk, a także poprzez wywieszenie na tablicy ogłoszeń w urzędzie gminy.

#### **4.3.2. Technika konsultacji internetowa II – METODA KONSULTACJI ELEKTRONICZNYCH (E-KONSULTACJE)**

Konsultacje metodą konsultacji elektronicznych (E-konsultacje) realizowane były od dnia 01 grudnia 2020 r. do dnia 31 stycznia 2021 r. i trwały 62 dni. Technika zrealizowana została przy wykorzystaniu internetowej platformy do tworzenia formularzy, gminnego serwisu BIP, strony internetowej Gminy Puńsk oraz poczty elektronicznej.

Na potrzeby realizacji techniki zakupiono sprzęt biurowy z monitorem, który umożliwił przygotowanie na platformie formularzy ankiet online. Interesariusze odwiedzający Punkt konsultacyjny (osoby wykluczone cyfrowo) również mogli wypełnić ankietę online na zakupionym sprzęcie. Przygotowaniem oraz obsługą konsultacji elektronicznych zajmowała się osoba wyznaczona z Zespołu zadaniowego.

Platforma do tworzenia formularzy posłużyła do opracowania i udostępnienia ankiety online oraz przeprowadzenia analizy otrzymanych odpowiedzi przez Zespół zadaniowy. Formularz składał się z 11 pytań. Formularz ankietowy został utworzony przez wyznaczonego do obsługi procesu konsultacji członka Zespołu zadaniowego przy wykorzystaniu zakupionego sprzętu biurowego, który w trakcie trwania konsultacji był udostępniony dla interesariuszy w celu wypełniania ankiet online. Ankieta była ankietą anonimową. Poniżej podgląd pustego formularza ankiety online do którego prowadził aktywny link umieszczony w ogłoszeniu o prowadzonych konsultacjach.



Fundusze Europejskie  
Wiedza Edukacja Rozwój



Rzeczpospolita  
Polska

Unia Europejska  
Europejski Fundusz Społeczny



## Ankieta konsultacyjna

Szanowni Państwo,

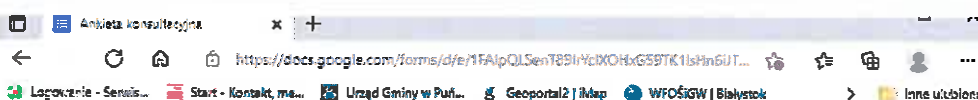
w związku z trwającym procesem konsultacji społecznych prowadzonych w ramach projektu: „Konsultacje społeczne metodą na podziemne jaskinie w obszarze planowania i zagospodarowania przestrzennego” przypominamy badanie ankietowe. Celem badania jest poznanie Państwa opinii i wniosków w celu podjęcia optymalnej decyzji dotyczącej sposobów zagospodarowania przestrzeni oraz budowy poczucia współodpowiedzialności społecznej za realizację procesów przestrzennych. Serdecznie zachęcamy do uczestnictwa w badaniu ankietowym.

Z góry dziękuję za poświęcony czas.

Wójt Gminy Puńsk

Witold Liszkowski

**\*Wymagane**



1. W jaki sposób dowiedział(e) się Pan/Pani o prowadzonych konsultacjach społecznych na temat zmiany miejscowego planu zagospodarowania przestrzennego? (można zaznaczyć kilka odpowiedzi)

- ☐ z plakatów
- ☐ z ulotek
- ☐ z ogłoszeń wyświetlonych na tablicy informacyjnej (LED) umieszczonej na budynku urzędu
- ☐ ze strony internetowej Gminy / z Biuletynu Informacji Publicznej
- ☐ osobiście w urzędzie gminy
- ☐ nie wiedziałam/wiedziałem o prowadzonych konsultacjach
- ☐ Inne:

2. Jaki jest Pan / Pana związek z Gminą Puńsk? (proszę zaznaczyć właściwą odpowiedź) \*

- ☐ mieszkaniec lub właściciel nieruchomości w Gminie Puńsk
- ☐ miejsce pracy/miejsce prowadzenia działalności gospodarczej
- ☐ miejsce nauki
- ☐ miejsce spędzania wolnego czasu
- ☐ miejsce korzystania z oferty kulturalnej/sportowej/edukacyjnej
- ☐ Inne:



Ankieta konsultacyjna

https://docs.google.com/forms/d/e/1FAIpQLSenT89IrYciXOHxG59TK1sHn6IJT...

Logowanie - Serwis... Start - Kontakt, me... Urząd Gminy w Puńsk... Geoportal2 | iMap WFOŚiGW | Białystok Inne ulubione

3. Czy posiada Pan/Pani nieruchomości na terenie sołectwa objętego opracowaniem zmiany miejscowego planu zagospodarowania przestrzennego? \*

☒ tak

☐ nie

4. Czego według Pan/Pana najbardziej brakuje w Gminie Puńsk? (proszę zaznaczyć maksymalnie trzy odpowiedzi) \*

☐ usług z zakresu sportu i rekreacji (np. boiska, korty...)

☐ usług komercyjnych (np. turystycznych, gastronomicznych, noclegowych...)

☐ miejsc parkingowych

☐ ciągów pieszo-rowerowych

☐ usług z zakresu edukacji

☐ usług z zakresu kultury

☐ Inne:

5. Jaki funkcje Pan/Pana zdaniem powinien pełnić obszar objęty opracowaniem miejscowego planu zagospodarowania przestrzennego? \*

☐ mieszkaniowy

☐ usługowy

☐ mieszkaniowo-usługowy

☐ rekreacyjny

☐ Inne:



6. Jakiej wielkości Pani/Pana zdaniem powinna być minimalna powierzchnia działki budowanej dla zabudowy mieszkaniowej wolnostojącej? \*

☐ 1000 m<sup>2</sup>

☐ 1000 - 2000 m<sup>2</sup>

☐ większa niż 2000 m<sup>2</sup>

☐ Inne:

7. Jaki rodzaj usług i działalności gospodarczych według Pani/Pana powinien zostać wykluczony z terenów objętych zmianą planu? \*

☐ warsztaty samochodowe

☐ handel hurtowy

☐ usługi związane z budownictwem

☐ bazy i usługi związane z transportem

☐ stacje paliw

☐ usługi związane z hodowlą wielkopowierzchniową zwierząt

☐ Inne:

8. Czy ma Pani/Pan wiedzę na temat działania Urzędu Gminy Puńsk w zakresie planowania przestrzennego?

☐ tak, posiadam wiedzę na ten temat

☐ moja wiedza jest częściowa

☐ nic mi nie wiadomo





Ankieta konsultacyjna

https://docs.google.com/forms/d/1B4lpDLSenT89liYcXQ-HcG39TK1slh9vYT...

Logowanie - Serwis... Start - Kontakt, me... Urząd Gminy w Puń... Geoportal2 | iMap WFOŚiGW | Białystok Inne ulubione

9. Czy chciałaby/chciałby Pani/Pan aby w przyszłości przeprowadzono konsultacje społeczne w stosunku do innych dokumentów planistycznych? \*

☐ tak

☐ nie

☐ nie ma zdania

10. Z której techniki konsultacji społecznych chciałaby/chciałby Pani/Pan skorzystać w przyszłości? \*

☐ debata publiczna

☐ punkt konsultacyjny

☐ e-konsultacje (ankieta konsultacyjna)

☐ nie ma zdania

11. Jakie kwestie chciałaby/chciałby Pani/Pan rozwiązać za pomocą opracowania miejscowego planu zagospodarowania przestrzennego? (można zaznaczyć kilka odpowiedzi) \*

☐ poprawa infrastruktury drogowej (przebudowa jezdni, wyznaczenie ciągów pieszo-rowerowych)

☐ rozbudowa i budowa infrastruktury technicznej (rozbudowa sieci wodociągowej, kanalizacyjnej, elektroenergetycznej)

☐ urządzenie części terenu pod rekreację

☐ urządzenie terenu pod zabudowę mieszkaniową

☐ zapewnienie ładu przestrzennego w tym rejonie

☐ nie mam zdania

☐ inne:



Ankieta konsultacyjna

https://docs.google.com/forms/d/e/1FAIpQLSenT89lrYclXOHxG59TK1IsHn6iUT...

Logowanie - Serwis... Start - Kontakt, me... Urząd Gminy w Puń... Geoportal2 | iMap WFOŚiGW | Białystok > Inne ulubione

12. Płeć: \*

☐ kobieta

☐ mężczyzna

13. Wiek: \*

☐ < 18

☐ 18 - 25

☐ 26 - 35

☐ 36 - 45

☐ 46 - 55

☐ > 55

14. Status zawodowy: \*

☐ uczeń/student

☐ osoba pracująca

☐ osoba prowadząca działalność gospodarczą

☐ osoba zajmująca się domem

☐ osoba bezrobotna

☐ emeryt/rencista



15. Wykształcenie:

☐ podstawowe

☐ gimnazjalne

☐ średnie

☐ zawodowe

☐ wyższe

**Dziękuję za wypełnienie ankiety!**

[Prześlij](#)

Strona 1 z 1

Nigdy nie podawaj w Formularzach Google swoich nazw.

Ta treść nie została utworzona ani zatwierdzona przez Google. [Zapobieganie nadużyciu](#) - [Ważne informacje o usłudze](#) - [Ochrona danych osobowych](#)

Gminny serwis BIP, zewnętrzna tablica informacyjna LED oraz sprzęt biurowy zakupione w ramach grantu wykorzystane zostały do opracowania i umieszczenia ogłoszenia o czasie i sposobie przeprowadzenia konsultacji społecznych, materiałów informacyjnych i poglądowych pozwalające na zapoznanie się z zakresem planowanego dokumentu oraz linku prowadzącego do ankiety. Na stronie internetowej Gminy Puńsk (<http://www.ugpunsk.pl/index.php?id=140>) oraz w Biuletynie Informacji Publicznej Gminy (<http://punsk.biuletyn.net/archiwum/ugpunsk.pbip.pl/indexf4bd.html?event=informacja&id=6384>) umieszczono ogłoszenie z prośbą o udział w konsultacjach elektronicznych. Do ogłoszenia dołączono aktywny link do formularza ankietowego online za pośrednictwem którego interesariusze konsultacji mogli wyrazić swoją opinię i udzielić odpowiedzi na pytania ankietowe odnośnie konsultacji.

Podczas konsultacji elektronicznych ogólna liczba wypełnionych ankiet online to 156. Nikt nie złożył uwag do proponowanych zmian. Wszystkie ankiety zostały przeanalizowane oraz osoba wyznaczona do obsługi procesu konsultacji sporządziła Raport wyników dołączony do Protokołu z konsultacji.



Protokół z przebiegu konsultacji w formie konsultacji elektronicznych (E-konsultacje) został podany do publicznej wiadomości poprzez umieszczenie na stronie internetowej Gminy Puńsk oraz w Biuletynie Informacji Publicznej Gminy Puńsk, a także poprzez wywieszenie na tablicy ogłoszeń w urzędzie gminy.

#### **4.3.3. Technika konsultacji III – METODA DNI OTWARTYCH WRAZ Z PUNKTEM KONSULTACYJNYM (HAPPENING)**

Metoda dni otwartych wraz z punktem konsultacyjnym (happening) odbyła się w dniu 01 czerwca 2021 roku od godz. 11:00 do godz. 16:00. Happening zorganizowano na placu przed budynkiem Urzędu Gminy Puńsk. Przy budynku urzędu gminy znajduje się duży ogólnodostępny parking, który stanowił dodatkowe miejsce do gromadzenia się dla interesariuszy konsultacji.

W celu przeprowadzenia konsultacji Metodą dni otwartych wraz z punktem konsultacyjnym (happening) przed urzędem gminy rozstawiono stoisko na stelażu oraz kilka stołów w celu przygotowania i ułatwienia dla uczestników korzystania z procesu konsultacyjnego. Zabezpieczony został dostęp do parkingu oraz asystent dla pomocy osobom z niepełnosprawnościami. Punkt konsultacyjny usytuowany został w łatwo dostępnym miejscu, lokalizacja i układ punktu konsultacyjnego zapewnił nieskrępowaną możliwość zapoznania się z materiałami merytorycznymi oraz wypełniania ankiet konsultacyjnych.

W punkcie dostępne były przygotowane broszury, plakaty informacyjne, projekt miejscowego planu część opisowa i graficzna, ekspertyza wraz z załącznikami oraz ankiety konsultacyjne. Przedmiotowa dokumentacja była dostępna w formie papierowej oraz elektronicznej (wyświetlana na tablicy LED zakupionej w ramach grantu). Do obsługi punktu oddelegowano dwóch członków zespołu zadaniowego, posiadających odpowiednią wiedzę z zakresu planowania przestrzennego i projektu podlegającego konsultacjom.

Na uczestników happeningu czekały drobne nagrody rzeczowe za aktywny udział w konsultacjach, zakupione ze środków grantu: notesy, smycze, torby bawełniane, długopisy, magnesy (materiały dla planowanej liczby 150 uczestników zakupiono ze środków grantu). Nagrody zawierały logo oraz nazwę projektu. Dla uczestników przygotowano catering przy punkcie (tzw.





**Fundusze Europejskie**  
Wiedza Edukacja Rozwój



**Rzeczpospolita  
Polska**

**Unia Europejska**  
Europejski Fundusz Społeczny



poczęstunek): woda, słodkie i słone przekąski, sfinansowane ze środków grantowych.



Projekt współfinansowany przez Unię Europejską ze środków Europejskiego Funduszu Społecznego  
w ramach Programu Operacyjnego Wiedza Edukacja Rozwój 2014-2020





W trakcie happeningu zorganizowano również zabawę pn. „Moja Przestrzeń” dla uczniów III klas Szkoły Podstawowej w Puńsku oraz innych dzieci uczestniczących w happeningu, która została przeprowadzona przez Animatora (udział sfinansowano ze środków grantu). Zabawa polegała na przedstawieniu przez dzieci ich wizji przestrzeni w której chciałyby mieszkać. Po krótkim wstępie i przedstawieniu zasad i celu zabawy, na przygotowanych arkuszach papieru dzieci miały za zadanie narysowanie swojej wymarzonej okolicy. Po zakończeniu zabawy i krótkim zaprezentowaniu wszystkich rysunków na najmłodszych uczestników happeningu czekały nagrody oraz poczęstunek sfinansowane ze środków grantu – lody, napoje, słodczyce.



**Fundusze Europejskie**  
Wiedza Edukacja Rozwój



**Rzeczpospolita Polska**

**Unia Europejska**  
Europejski Fundusz Społeczny



Projekt współfinansowany przez Unię Europejską ze środków Europejskiego Funduszu Społecznego  
w ramach Programu Operacyjnego Wiedza Edukacja Rozwój 2014-2020







Fundusze Europejskie  
Wiedza Edukacja Rozwój



Rzeczpospolita  
Polska

Unia Europejska  
Europejski Fundusz Społeczny



*Poniżej przedstawiono zdjęcia prac, które dzieci wykonały w ramach zabawy „Moja Przestrzeń”*







**Fundusze Europejskie**  
Wiedza Edukacja Rozwój



**Rzeczpospolita  
Polska**

**Unia Europejska**  
Europejski Fundusz Społeczny



Projekt współfinansowany przez Unię Europejską ze środków Europejskiego Funduszu Społecznego  
w ramach Programu Operacyjnego Wiedza Edukacja Rozwój 2014-2020



**Fundusze Europejskie**  
Wiedza Edukacja Rozwój



**Rzeczpospolita Polska**

**Unia Europejska**  
Europejski Fundusz Społeczny



Projekt współfinansowany przez Unię Europejską ze środków Europejskiego Funduszu Społecznego  
w ramach Programu Operacyjnego Wiedza Edukacja Rozwój 2014-2020





W konsultacjach wzięło udział około 60 osób oraz zaproszeni uczniowie III klas Szkoły Podstawowej w Puńsku. Uczestnikami byli m. in. Wójt Gminy Puńsk oraz Zastępca Wójta Gminy, mieszkańcy gminy Puńsk (również mieszkańcy wsi Smolany), przedstawiciele organizacji pozarządowych (członkowie Ochotniczej Straży Pożarnej w Smolanach - 2 osoby; członkowie Ochotniczej Straży Pożarnej w Puńsku - 4 osoby; członkowie Stowarzyszenia „Aktywna Ziemia Smolańska” - 1 osoba; członkowie Związku Litewskiej Młodzieży w Polsce - 2 osoby) pracownicy urzędu gminy, sołtysi oraz radni. Podczas trwania konsultacji zostało zebranych 57 ankiet konsultacyjnych w wersji papierowej oraz 54 ankiety ewaluacyjne. Nikt nie złożył uwag do proponowanych zmian.





**Fundusze Europejskie**  
Wiedza Edukacja Rozwój



**Rzeczpospolita Polska**

**Unia Europejska**  
Europejski Fundusz Społeczny



Projekt współfinansowany przez Unię Europejską ze środków Europejskiego Funduszu Społecznego  
w ramach Programu Operacyjnego Wiedza Edukacja Rozwój 2014-2020







**Fundusze Europejskie**  
Wiedza Edukacja Rozwój



**Rzeczpospolita Polska**

**Unia Europejska**  
Europejski Fundusz Społeczny



Projekt współfinansowany przez Unię Europejską ze środków Europejskiego Funduszu Społecznego  
w ramach Programu Operacyjnego Wiedza Edukacja Rozwój 2014-2020





**Fundusze Europejskie**  
Wiedza Edukacja Rozwój



**Rzeczpospolita  
Polska**

**Unia Europejska**  
Europejski Fundusz Społeczny



Projekt współfinansowany przez Unię Europejską ze środków Europejskiego Funduszu Społecznego  
w ramach Programu Operacyjnego Wiedza Edukacja Rozwój 2014-2020



Protokół z przebiegu konsultacji w formie Metody dni otwartych wraz z punktem konsultacyjnym (happening) został podany do publicznej wiadomości poprzez umieszczenie na stronie internetowej Gminy Puńsk oraz w Biuletynie Informacji Publicznej Gminy Puńsk, a także poprzez wywieszenie na tablicy ogłoszeń w urzędzie gminy.

## **5. Informacja o wynikach konsultacji i wnioskach do planu miejscowego.**

Ogólnie podczas przeprowadzonych konsultacji:

- uczestniczyło łącznie 295 osób;
- zebrano łącznie 295 ankiet konsultacyjnych: 82 ankiety w trakcie przebiegu konsultacji w formie Punktu konsultacyjnego, 156 ankiet – konsultacje w formie konsultacji elektronicznych (E-konsultacje) oraz 57 ankiet podczas realizacji Metody dni otwartych wraz z punktem konsultacyjnym (happening);
- zebrano łącznie 105 ankiet ewaluacyjnych: 51 ankiety w trakcie przebiegu konsultacji w formie Punktu konsultacyjnego, 54 ankiet podczas realizacji





- Metody dni otwartych wraz z punktem konsultacyjnym (happening);
- Punkt konsultacyjny odwiedziły 82 osoby. Z punktu konsultacyjnego skorzystali m. in. mieszkańcy gminy Puńsk (również mieszkańcy wsi Smolany), przedstawiciel Ochotniczej Straży Pożarnej w Smolanach, pracownicy urzędu gminy, sołtysi, radni, osoby spoza gminy Puńsk. W trakcie realizacji Punktu konsultacyjnego udzielono około 35 konsultacji telefonicznych. Podczas działania punktu konsultacyjnego zostało zebranych 82 ankiety konsultacyjne w wersji papierowej;
  - podczas konsultacji elektronicznych ogólna liczba wypełnionych ankiet online to 156;
  - w Metodzie dni otwartych wraz z punktem konsultacyjnym (happening) wzięło udział około 60 osób oraz uczniowie III klas Szkoły Podstawowej w Puńsku (30 uczniów). Podczas trwania happeningu zostało zebranych 57 ankiet konsultacyjnych w wersji papierowej oraz 54 ankiety ewaluacyjne.

W trakcie trwania wszystkich technik konsultacyjnych, nikt z interesariuszy konsultacji nie wniósł żadnych uwag odnośnie planowanych i zaproponowanych zmian. Oznacza to, że mieszkańcy zgodzili się z kształtem zaproponowanych przez gminę zmian planistycznych, które przedstawiono i wytłumaczono im w trakcie konsultacji społecznych.

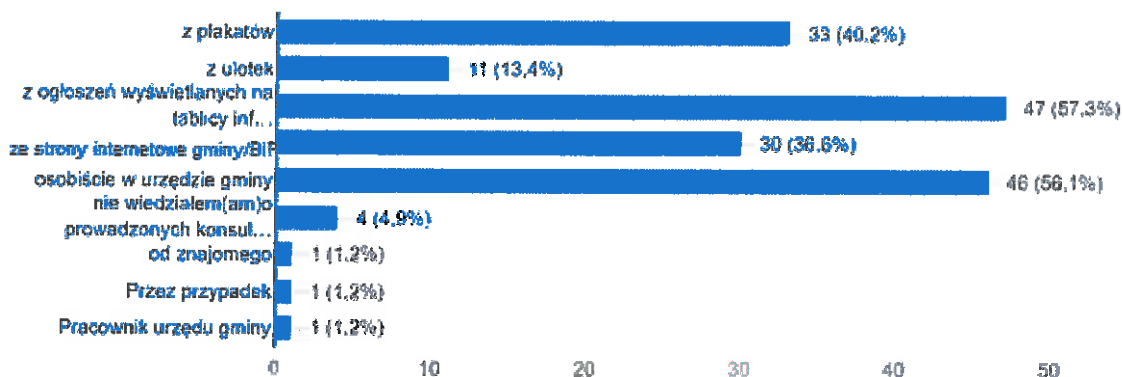
Wyniki konsultacji dla poszczególnych metod konsultacji przedstawiono poniżej.

### **Analiza wyników ankiet konsultacyjnych zebranych w ramach Punktu konsultacyjnego:**



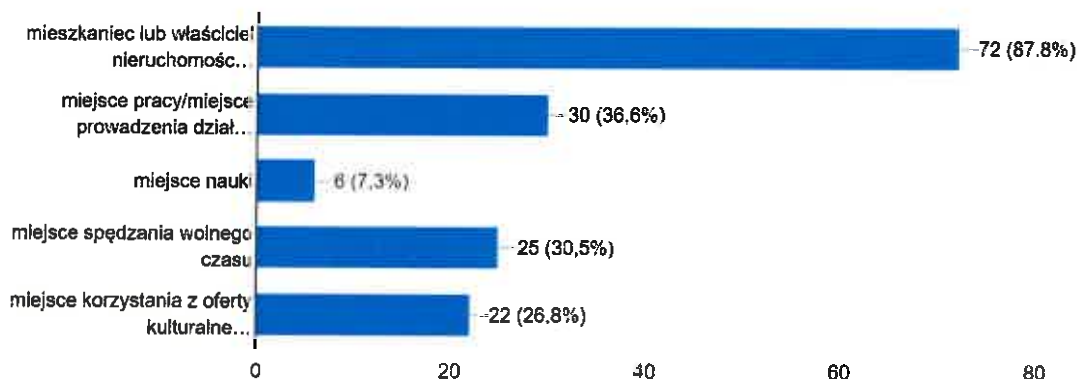
1. W jaki sposób dowiedział(a) się Pan/Pani o prowadzonych konsultacjach społecznych na temat zmiany miejscowego planu zagospodarowania przestrzennego? (można zaznaczyć kilka odpowiedzi)

82 odpowiedzi



2. Jaki jest Pani / Pana związek z Gminą Puńsk? (proszę zaznaczyć właściwe odpowiedzi)

82 odpowiedzi

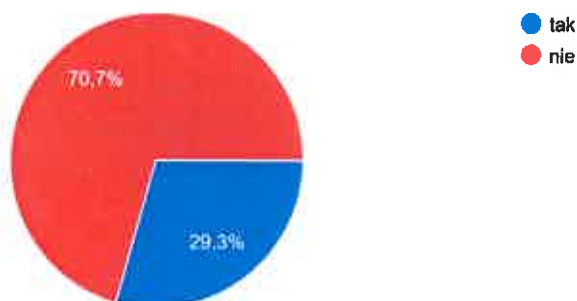






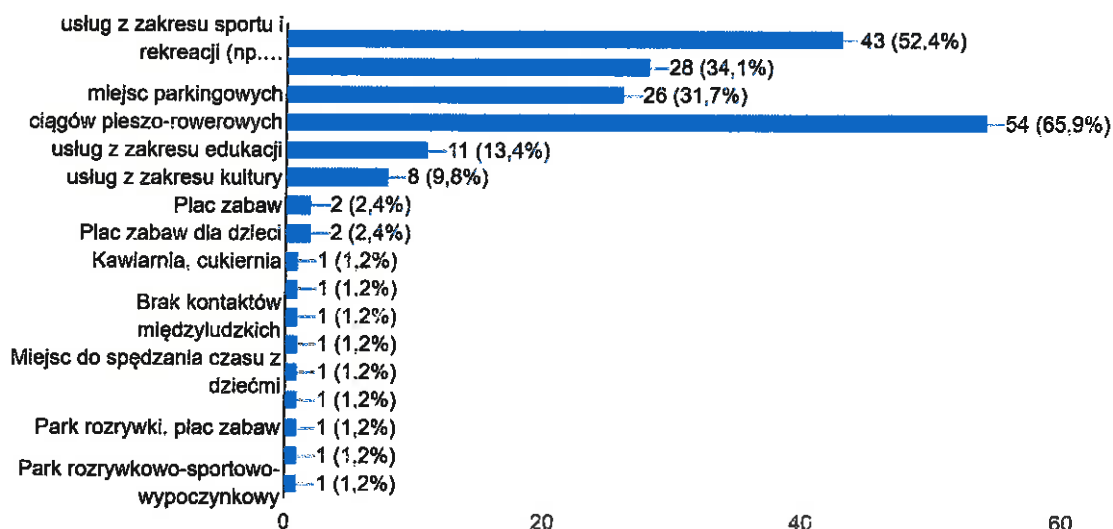
3. Czy posiada Pan/Pani nieruchomości na terenie sołectwa objętego opracowaniem zmiany miejscowego planu zagospodarowania przestrzennego?

82 odpowiedzi



4. Czego według Pani/Pana najbardziej brakuje w Gminie Puńsk? (proszę zaznaczyć maksymalnie trzy odpowiedzi)

82 odpowiedzi



usług z zakresu sportu i rekreacji (np. Boiska, korty) – 43 odpowiedzi

usług komercyjnych (np. turystycznych, gastronomicznych) – 28 odpowiedzi

miejsc parkingowych – 26 odpowiedzi

ciągów pieszo-rowerowych – 54 odpowiedzi

usług z zakresu edukacji – 11 odpowiedzi

usług z zakresu kultury – 8 odpowiedzi

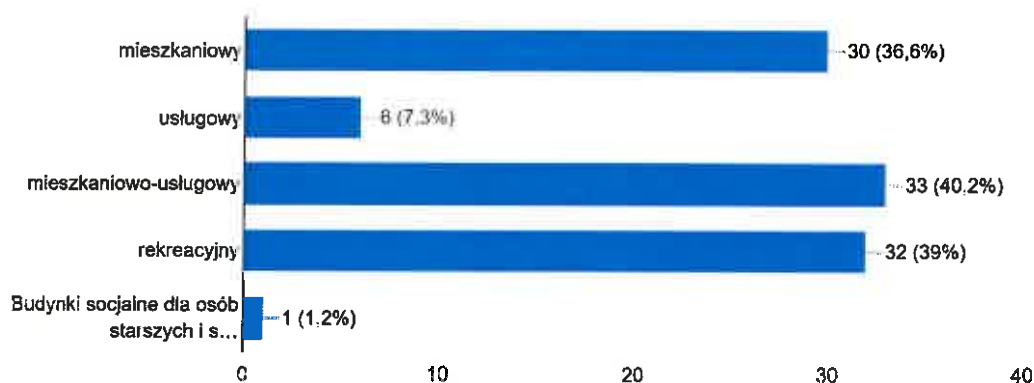
plac zabaw dla dzieci – 6 odpowiedzi



miejsc do spędzania czasu z dziećmi – 3 odpowiedzi  
brak kontaktów międzyludzkich – 1 odpowiedź  
zakładu pracy dla młodych ludzi – 1 odpowiedź  
park rozrywkowo-sportowo-wypoczynkowy – 1 odpowiedź

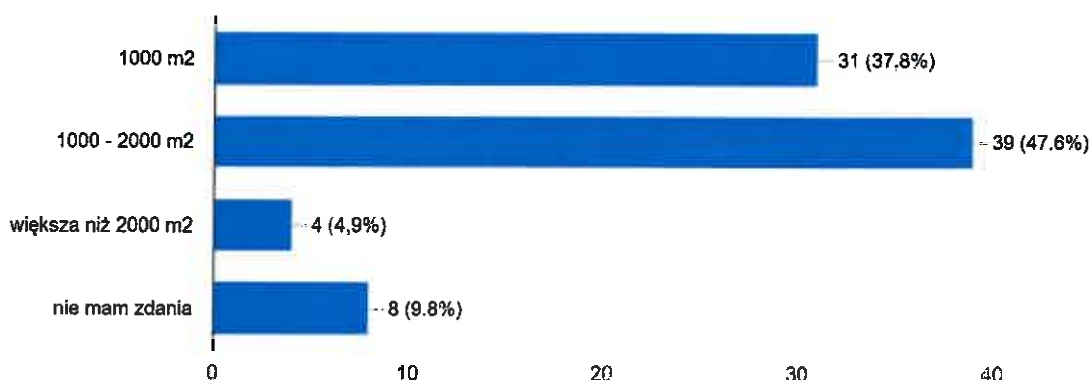
5. Jakiej funkcji Pani/Pana zdaniem powinien pełnić obszar objęty opracowaniem miejscowego planu zagospodarowania przestrzennego?

82 odpowiedzi



6. Jakiej wielkości Pani/Pana zdaniem powinna być minimalna powierzchnia działki budowlanej dla zabudowy mieszkaniowej wolnostojącej?

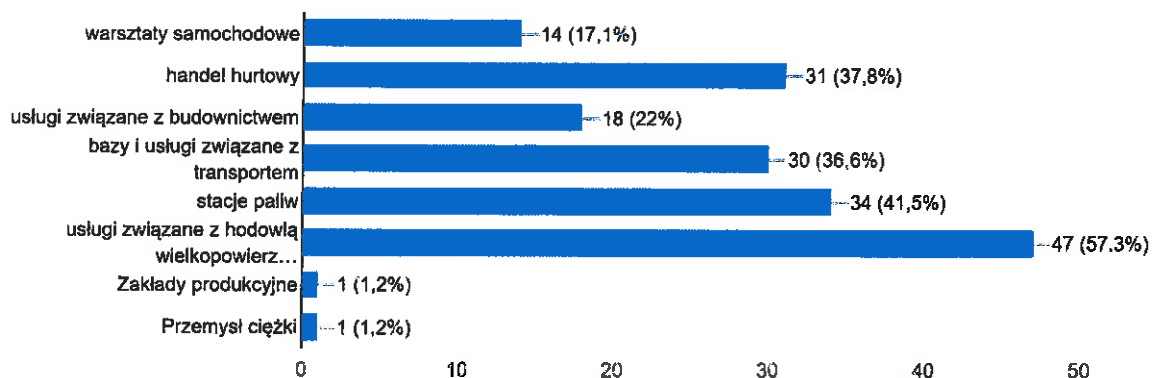
82 odpowiedzi





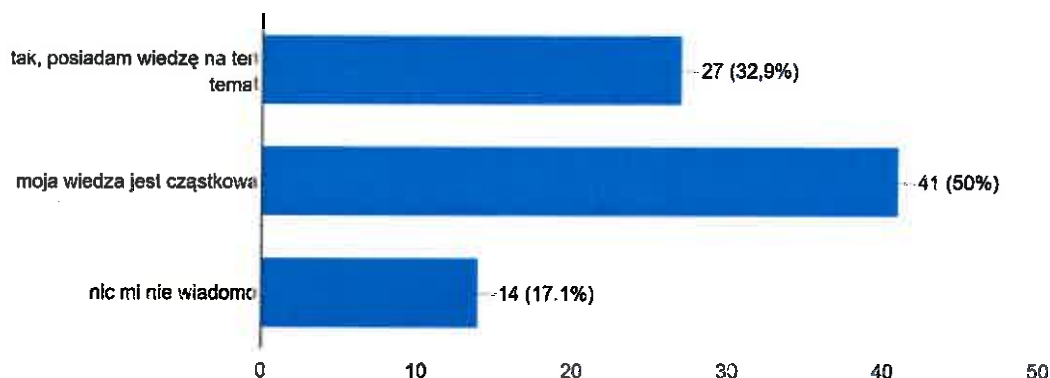
7. Jaki rodzaj usług i działalności gospodarczych według Pani/Pana powinien zostać wykluczony z terenów objętych zmianą planu?

82 odpowiedzi



8. Czy ma Pani/Pan wiedzę na temat działania Urzędu Gminy Puńsk w zakresie planowania przestrzennego?

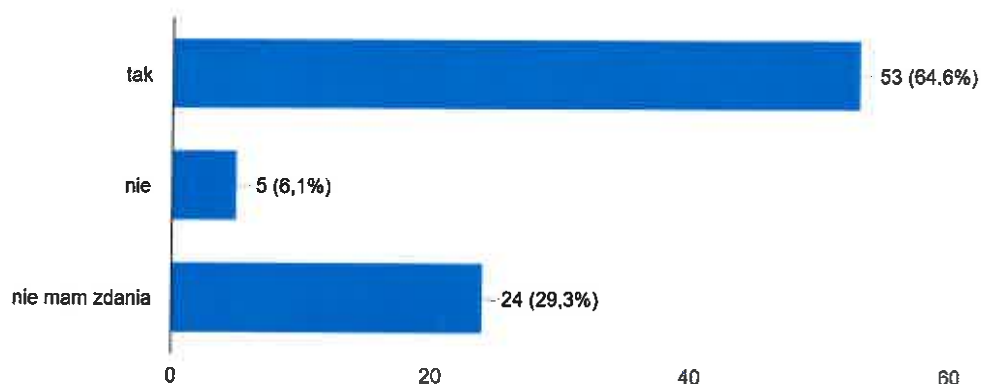
82 odpowiedzi





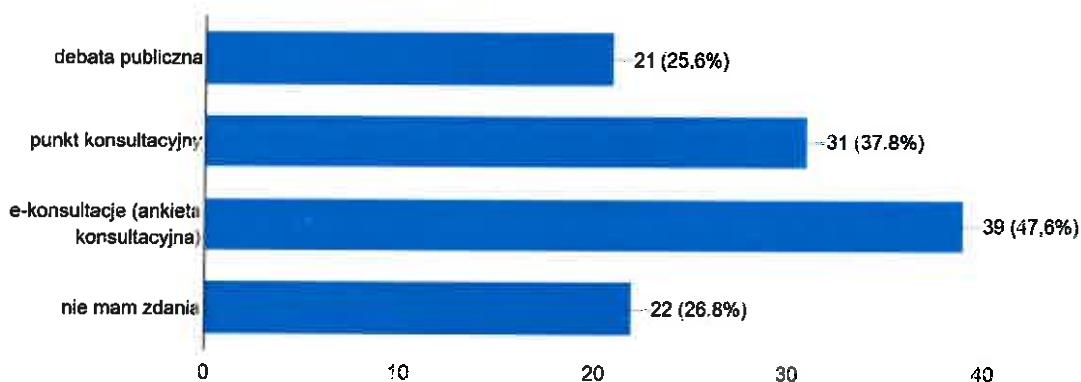
9. Czy chciałaby/chciałby Pani/Pan aby w przyszłości przeprowadzano konsultacje społeczne w stosunku do innych dokumentów planistycznych?

82 odpowiedzi



10. Z której techniki konsultacji społecznych chciałaby/chciałby Pani/Pan skorzystać w przyszłości?

82 odpowiedzi

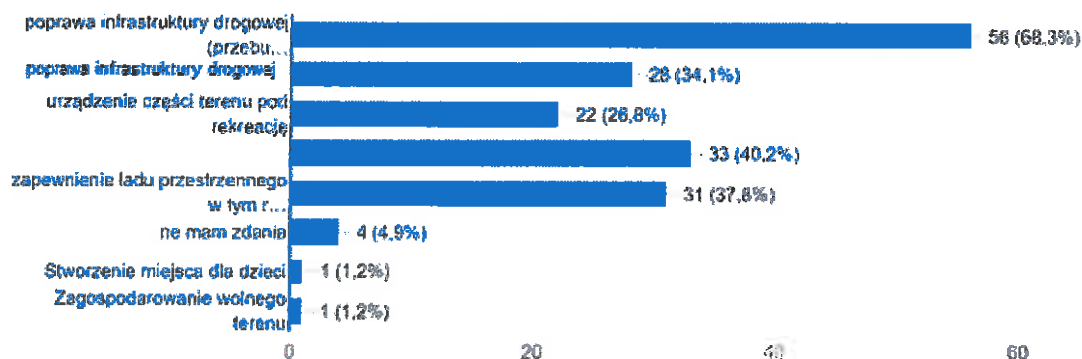






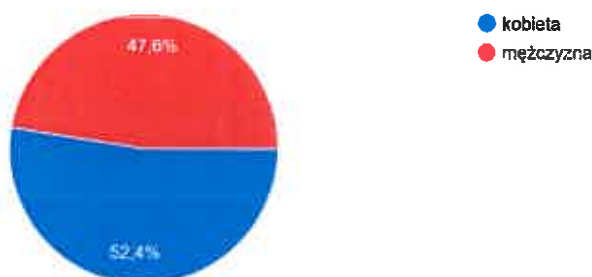
**11. Jakie kwestie chciałaby/chciałby Pani/Pan rozwiązać za pomocą opracowania miejscowego planu zagospodarowania przestrzennego? (można zaznaczyć kilka odpowiedzi)**

82 odpowiedzi



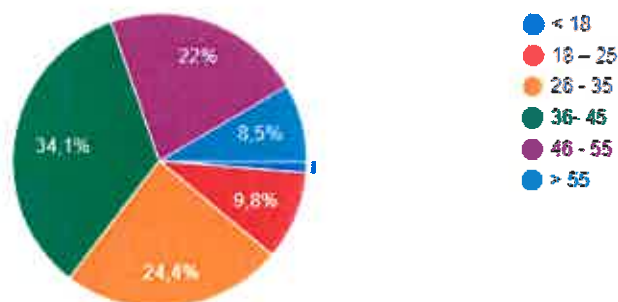
**12. Płeć:**

82 odpowiedzi



**13. Wiek:**

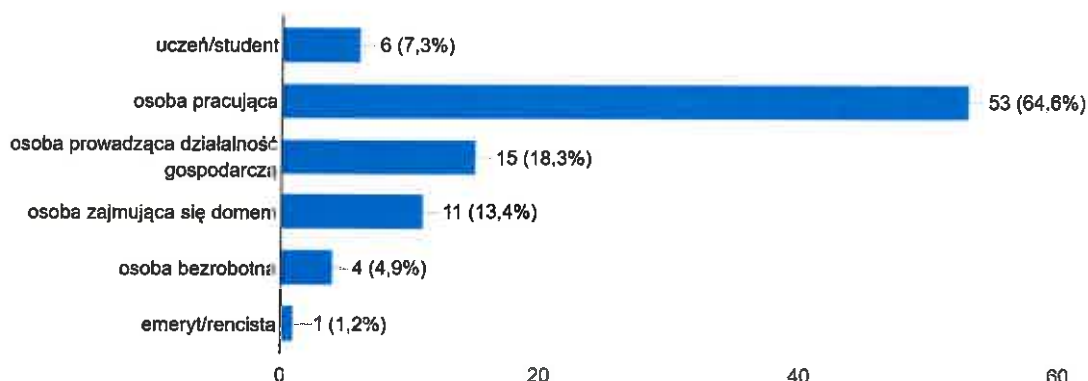
82 odpowiedzi





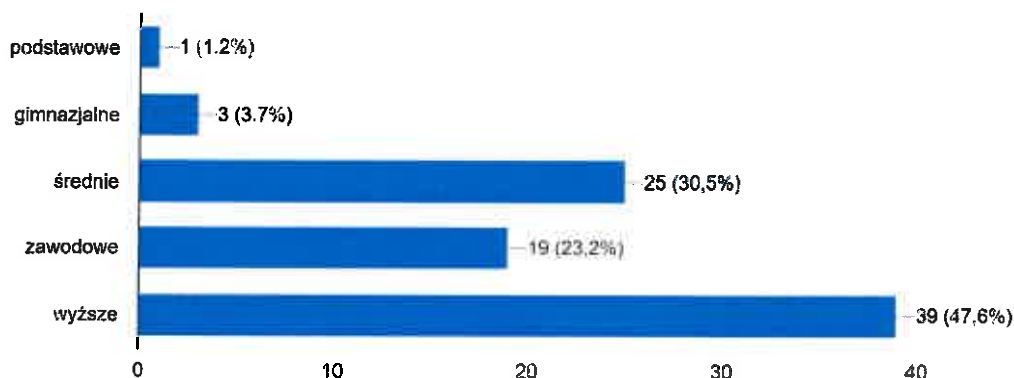
#### 14. Status zawodowy:

82 odpowiedzi



#### 15. Wykształcenie:

82 odpowiedzi



#### Podsumowanie:

Najliczniejszą grupę respondentów stanowili mieszkańcy lub właściciele nieruchomości gminy. Najwięcej osób o konsultacjach dowiedziało się z ogłoszeń wyświetlanych na zewnętrznej tablicy informacyjnej LED ( 48 osób) oraz osobiście w Urzędzie Gminy. W pytaniach dotyczących największych potrzeb w gminie, ankietowani wymienili usługi z zakresu sportu i rekreacji (43 osób), ciągów pieszo-rowerowych ( 54 osoby). Kilka osób wskazało, że w gminie brakuje miejsc do spędzania czasu z dziećmi – plac zabaw dla dzieci. W opracowywanym MPZM ankietowani są zdania, że obszar powinien pełnić przede wszystkim funkcję mieszkaniową lub rekreacyjną. Natomiast w

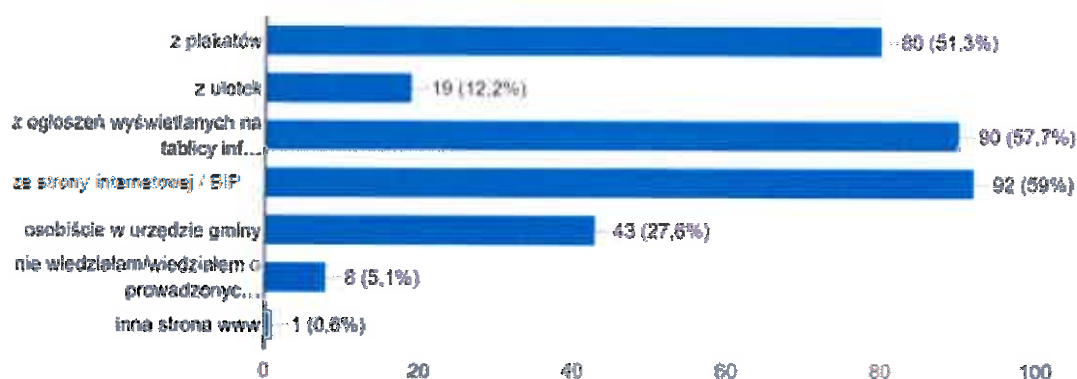


przypadku usług, których nie życzą sobie ankietowani na terenach objętych zmianą MPZP, wybrano usługi związane z hodowlą wielkopowierzchniową zwierząt oraz stację paliw. Największa ilość ankietowanych wskazała, że metodą do przeprowadzenia konsultacji w przyszłości, która ich zdaniem jest najlepsza to e-konsultacje.

### Analiza wyników ankiet konsultacyjnych zebranych w ramach metody elektronicznej (E-konsultacje):

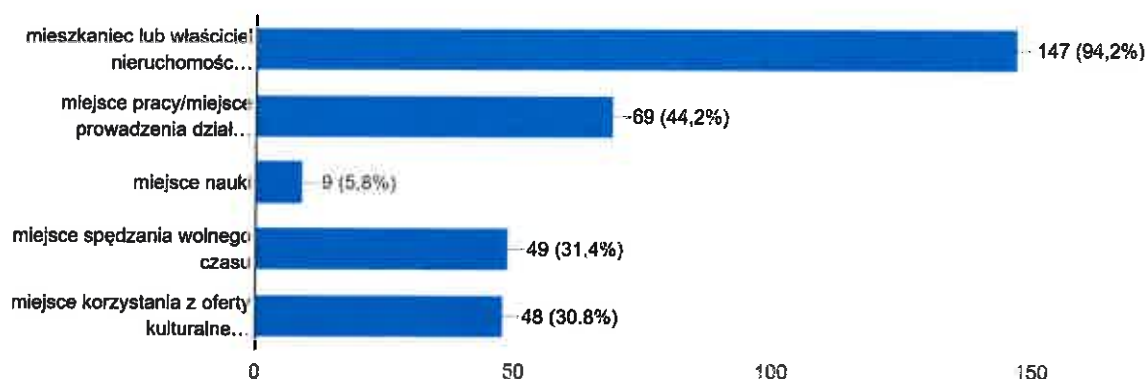
1. W jaki sposób dowiedział(a) się Pan/Pani o prowadzonych konsultacjach społecznych na temat zmiany miejscowego planu zagospodarowania przestrzennego? (można zaznaczyć kilka odpowiedzi)

156 odpowiedzi



2. Jaki jest Pani / Pana związek z Gminą Puńsk? (proszę zaznaczyć właściwe odpowiedzi)

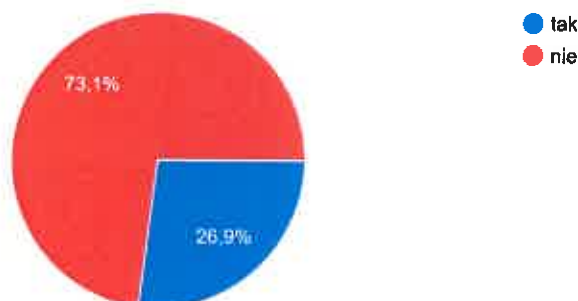
156 odpowiedzi





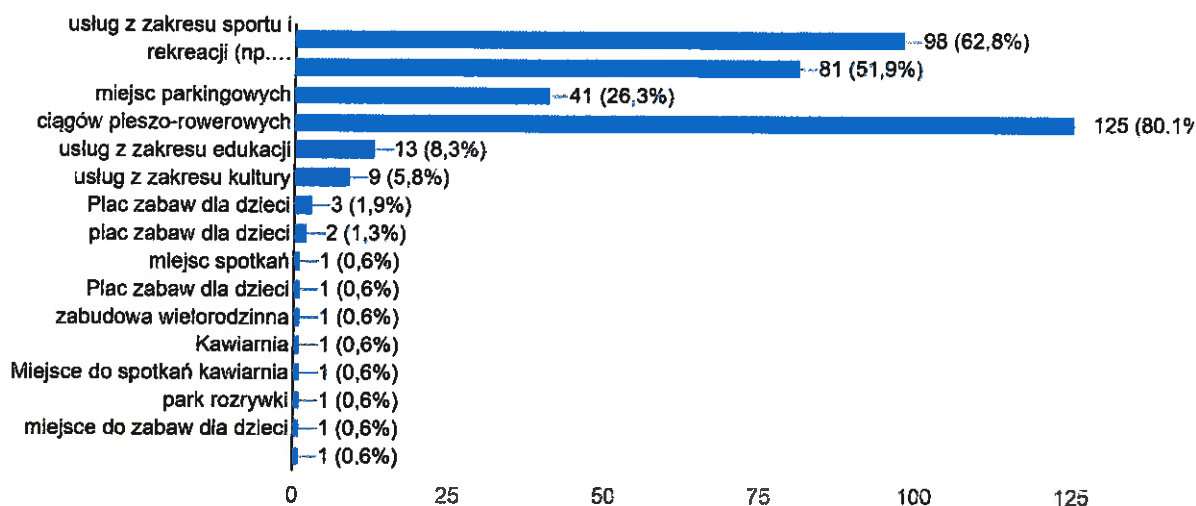
3. Czy posiada Pan/Pani nieruchomości na terenie sołectwa objętego opracowaniem zmiany miejscowego planu zagospodarowania przestrzennego?

156 odpowiedzi



4. Czego według Pani/Pana najbardziej brakuje w Gminie Puńsk? (proszę zaznaczyć maksymalnie trzy odpowiedzi)

156 odpowiedzi



usług z zakresu sportu i rekreacji (np. Boiska, korty) – 98 odpowiedzi

usług komercyjnych (np. turystycznych, gastronomicznych) – 81 odpowiedzi

miejsc parkingowych – 41 odpowiedzi

ciągów pieszo-rowerowych – 125 odpowiedzi

usług z zakresu edukacji – 13 odpowiedzi

usług z zakresu kultury – 9 odpowiedzi

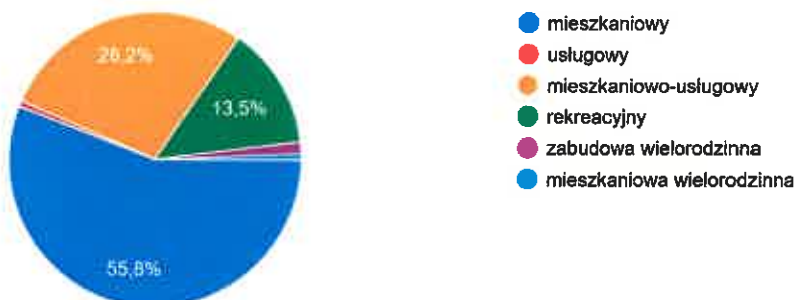




plac zabaw dla dzieci – 7 odpowiedzi  
miejsc spotkań, kawiarnia – 3 odpowiedzi  
zabudowa wielorodzinna – 2 odpowiedzi  
park rozrywki – 1 odpowiedź

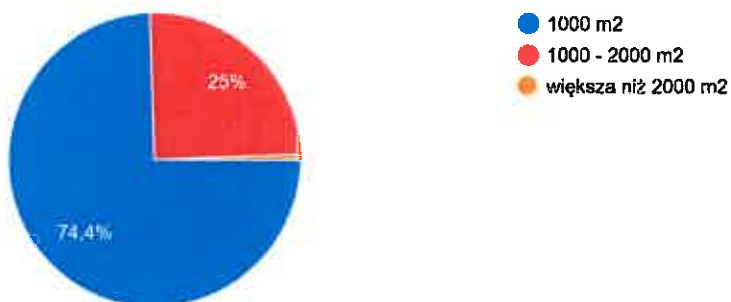
5. Jakiej funkcji Pani/Pana zdaniem powinien pełnić obszar objęty opracowaniem miejscowego planu zagospodarowania przestrzennego?

156 odpowiedzi



6. Jakiej wielkości Pani/Pana zdaniem powinna być minimalna powierzchnia działki budowlanej dla zabudowy mieszkaniowej wolnostojącej?

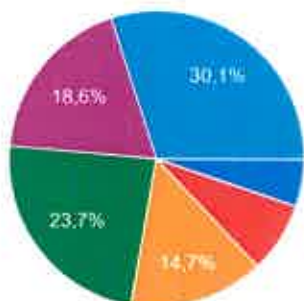
156 odpowiedzi





7. Jaki rodzaj usług i działalności gospodarczych według Pani/Pana powinien zostać wykluczony z terenów objętych zmianą planu?

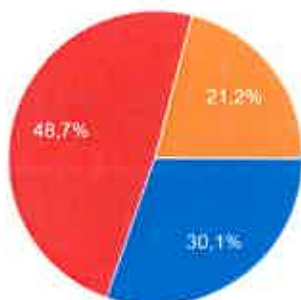
156 odpowiedzi



- warsztaty samochodowe
- handel hurtowy
- usługi związane z budownictwem
- bazy i usługi związane z transportem
- stacje paliw
- usługi związane z hodowlą wielkopowierzchniową zwierząt

8. Czy ma Pani/Pan wiedzę na temat działania Urzędu Gminy Puńsk w zakresie planowania przestrzennego?

156 odpowiedzi

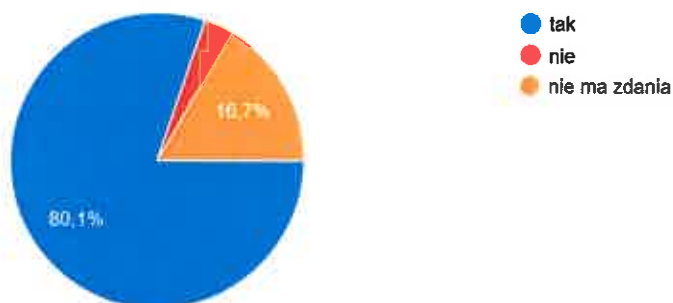


- tak, posiadam wiedzę na ten temat
- moja wiedza jest częściowa
- nic mi nie wiadomo



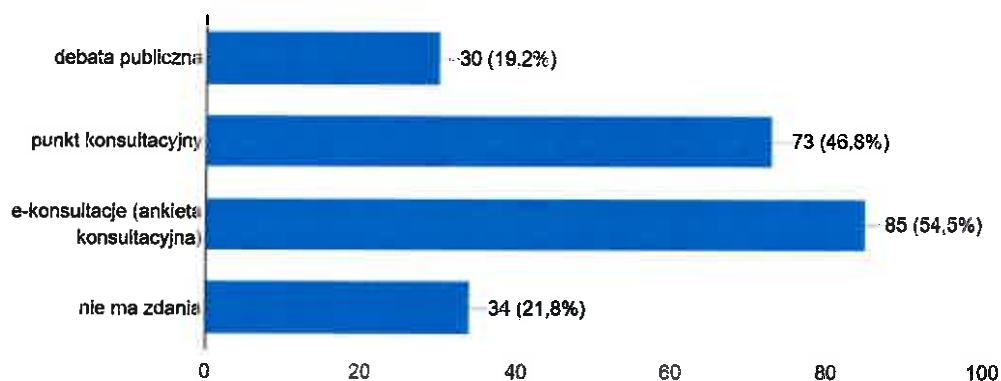
9. Czy chciałaby/chciałby Pani/Pan aby w przyszłości przeprowadzano konsultacje społeczne w stosunku do innych dokumentów planistycznych?

156 odpowiedzi



10. Z której techniki konsultacji społecznych chciałaby/chciałby Pani/Pan skorzystać w przyszłości?

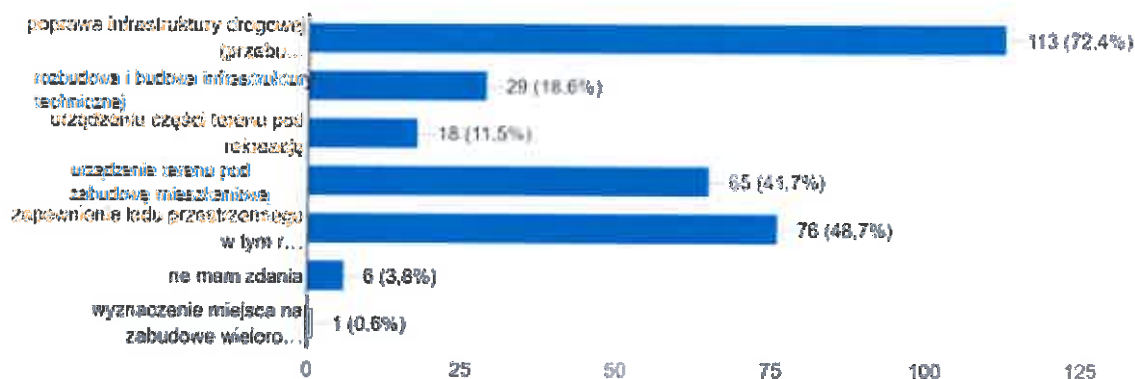
156 odpowiedzi





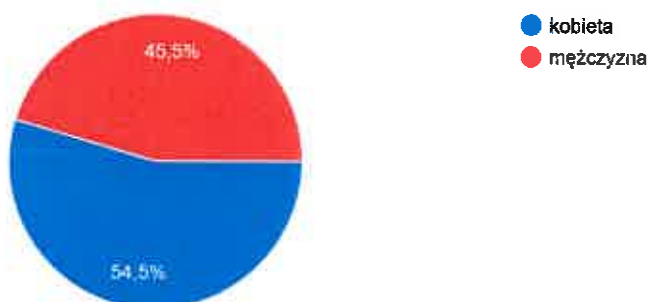
**11. Jakie kwestie chciałaby/chciałby Pani/Pan rozwiązać za pomocą opracowania miejscowego planu zagospodarowania przestrzennego? (można zaznaczyć kilka odpowiedzi)**

156 odpowiedzi



**12. Płeć:**

156 odpowiedzi

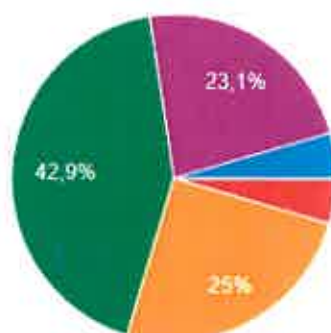






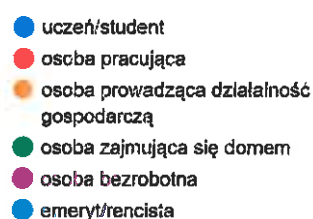
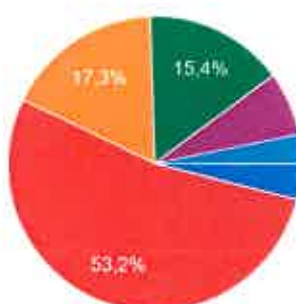
**13. Wiek:**

156 odpowiedzi



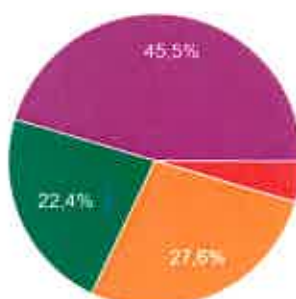
**14. Status zawodowy:**

156 odpowiedzi



**15. Wykształcenie:**

156 odpowiedzi



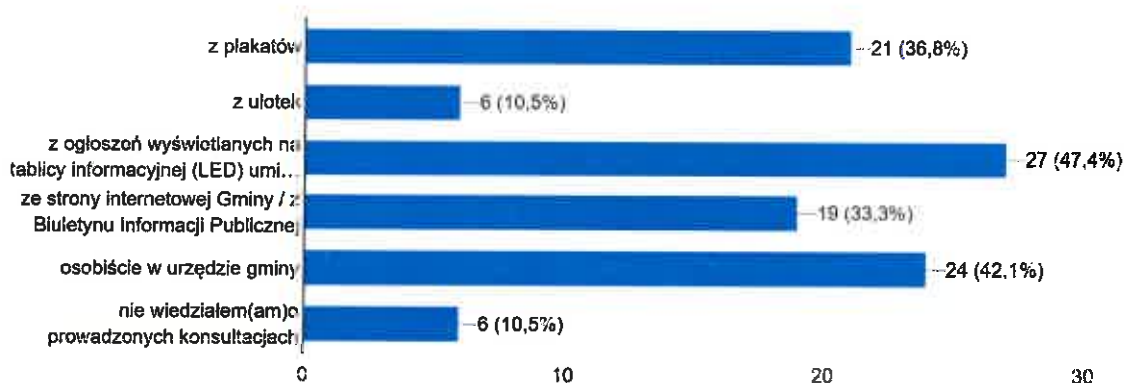


### Podsumowanie:

Najskuteczniejszą metodą poinformowania zainteresowanych osób o prowadzonych konsultacjach dotyczących projektu planu miejscowego okazały się informacje przekazane za pomocą stron internetowych. Najliczniejszą grupę respondentów stanowili mieszkańcy lub właściciele nieruchomości gminy. W pytaniach dotyczących największych potrzeb w gminie, ankietowani wymienili usługi z zakresu sportu i rekreacji (98 osób), ciągów pieszo-rowerowych (125 osoby), usług z zakresu gastronomii, turystyki (81 osoby). W opracowywanym MPZM ankietowani są zdania, że obszar powinien pełnić przede wszystkim funkcję mieszkaniowo - usługową oraz mieszkaniową. Natomiast w przypadku usług, których nie życzą sobie ankietowani na terenach objętych zmianą MPZP, wybrano usługi związane z hodowlą wielkopowierzchniową zwierząt, warsztaty samochodowe, bazy i usługi związane w transportem.

### Analiza wyników ankiet konsultacyjnych zebranych w ramach Metody dni otwartych wraz z punktem konsultacyjnym (happening):

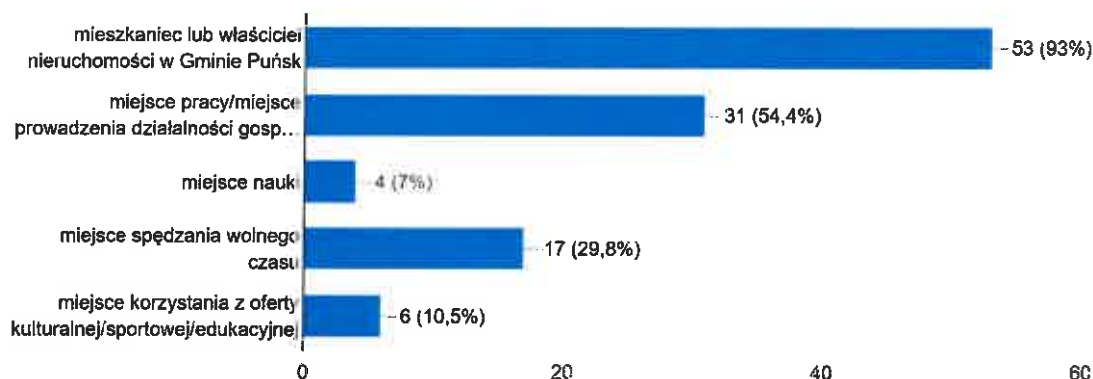
1. W jaki sposób dowiedział(a) się Pan/Pani o prowadzonych konsultacjach społecznych na temat zmiany miejscowego planu zagospodarowania przestrzennego ? (można zaznaczyć kilka odpowiedzi)  
57 odpowiedzi





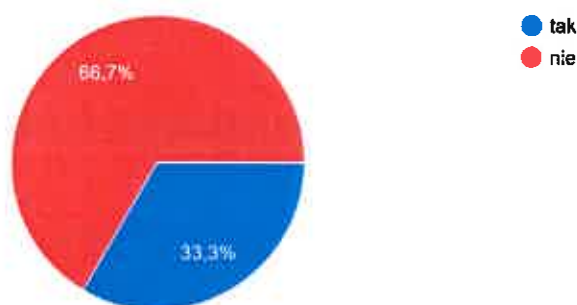
**2. Jaki jest Pani / Pana związek z Gminą Puńsk? (proszę zaznaczyć właściwe odpowiedzi)**

57 odpowiedzi



**3. Czy posiada Pan/Pani nieruchomości na terenie sołectwa objętego opracowaniem zmiany miejscowego planu zagospodarowania przestrzennego?**

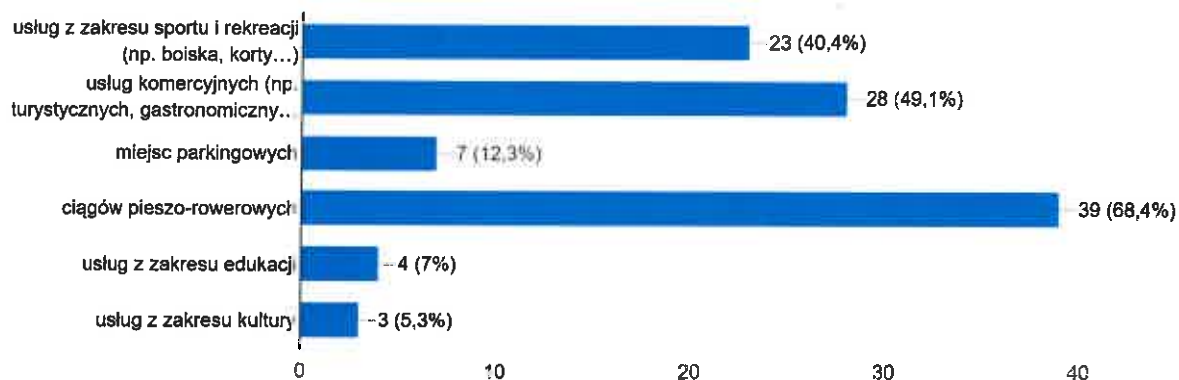
57 odpowiedzi





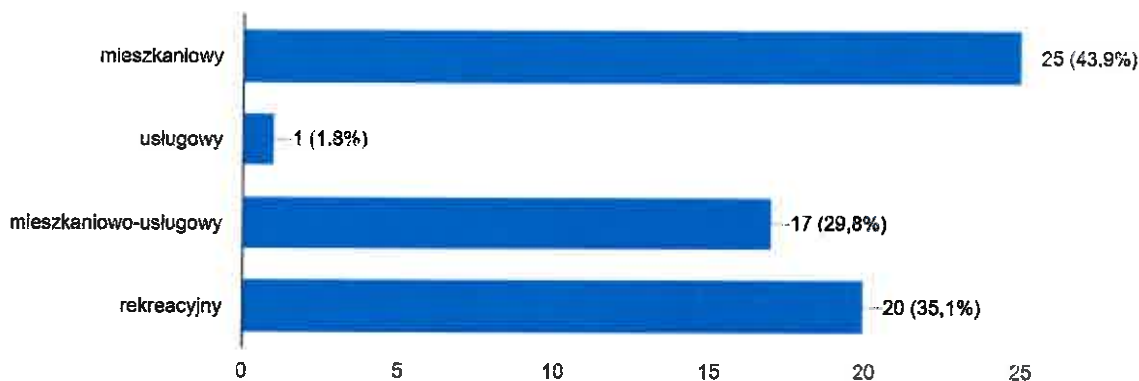
**4. Czego według Pani/Pana najbardziej brakuje w Gminie Puńsk? (proszę zaznaczyć maksymalnie trzy odpowiedzi)**

57 odpowiedzi



**5. Jakie funkcje Pani/Pana zdaniem powinien pełnić obszar objęty opracowaniem miejscowego planu zagospodarowania przestrzennego?**

57 odpowiedzi

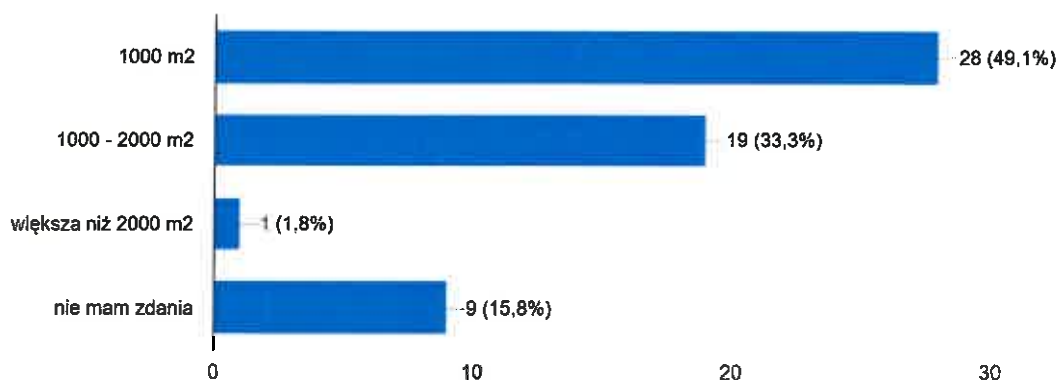






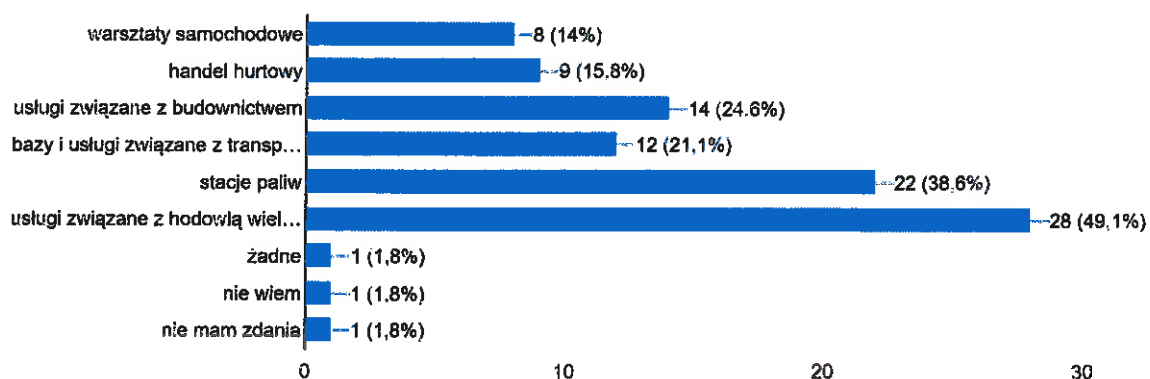
**6. Jakiej wielkości Pani/Pana zdaniem powinna być minimalna powierzchnia działki budowlanej dla zabudowy mieszkaniowej wolnostojącej?**

57 odpowiedzi



**7. Jaki rodzaj usług i działalności gospodarczych według Pani/Pana powinien zostać wykluczony z terenów objętych zmianą planu?**

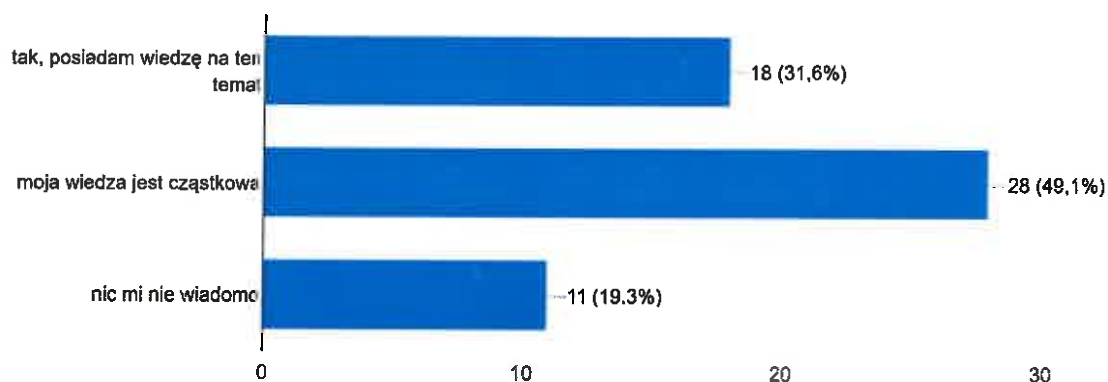
57 odpowiedzi





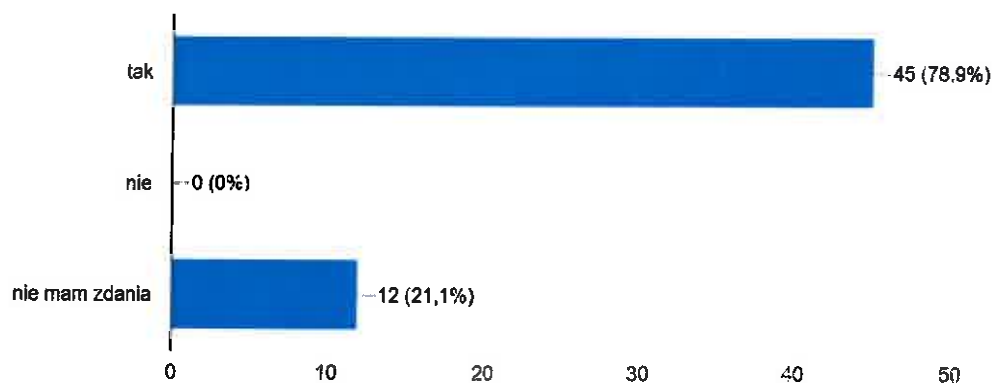
**8. Czy ma Pani/Pan wiedzę na temat działania Urzędu Gminy Puńsk w zakresie planowania przestrzennego?**

57 odpowiedzi



**9. Czy chciałaby/chciałby Pani/Pan aby w przyszłości przeprowadzono konsultacje społeczne w stosunku do innych dokumentów planistycznych?**


57 odpowiedzi





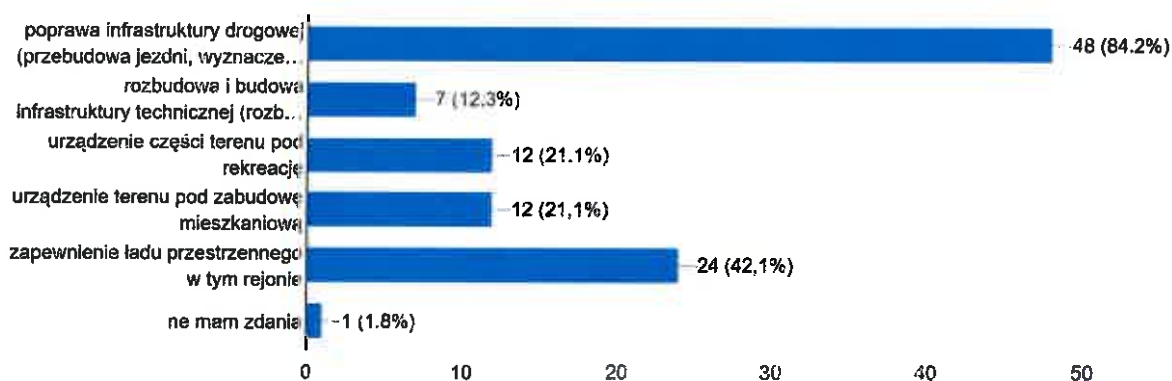
**10. Z której techniki konsultacji społecznych chciałaby/chciałby Pani/Pan skorzystać w przyszłości?**

57 odpowiedzi



**11. Jakie kwestie chciałaby/chciałby Pani/Pan rozwiązać za pomocą opracowania miejscowego planu zagospodarowania przestrzennego? (można zaznaczyć kilka odpowiedzi)**

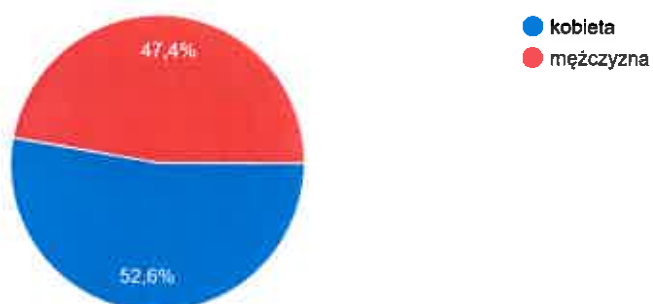
57 odpowiedzi





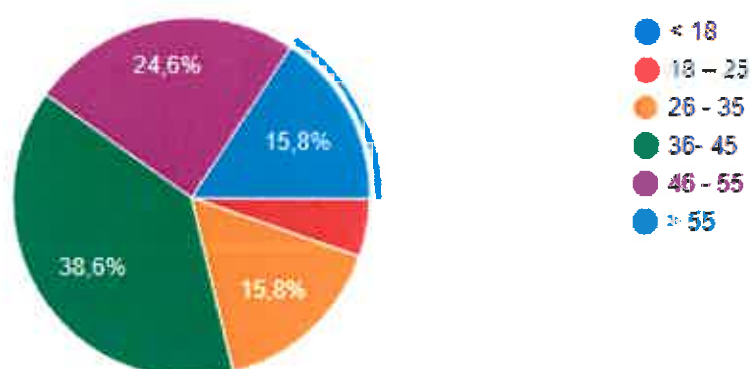
## 12. Płeć:

57 odpowiedzi



## 13. Wiek:

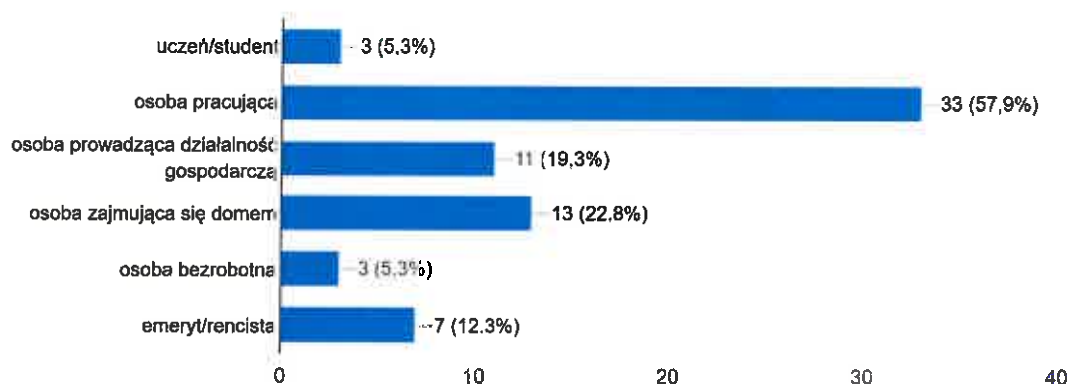
57 odpowiedzi





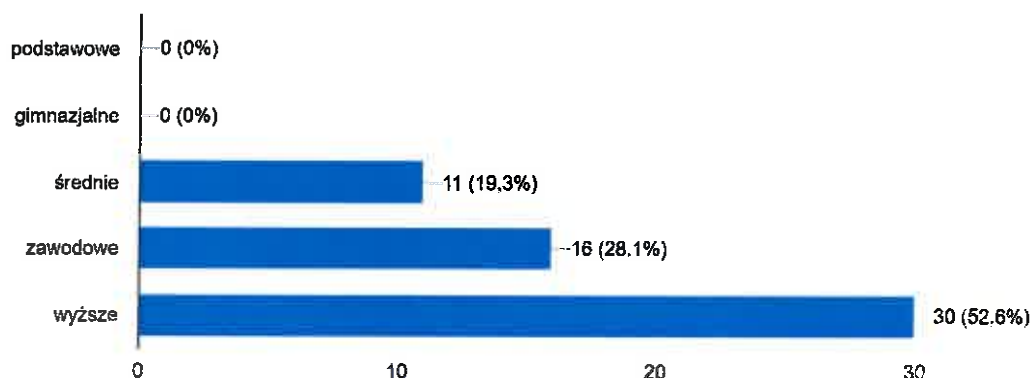
#### 14. Status zawodowy:

57 odpowiedzi



#### 15. Wykształcenie:

57 odpowiedzi



#### Podsumowanie:

Najlichnieszą grupę respondentów stanowili mieszkańcy lub właściciele nieruchomości gminy. Najwięcej osób o konsultacjach dowiedziało się z ogłoszeń wyświetlanych na zewnętrznej tablicy informacyjnej LED ( 27 osób), z plakatów (21) oraz osobiście w Urzędzie Gminy (24). W pytaniach dotyczących największych potrzeb w gminie, ankietowani najczęściej wymieniali ciągi pieszo-rowerowy (39 osób) oraz usług komercyjnych (np. Turystycznych, gastronomicznych (28 osób). Spora część ankietowanych wskazała, że na terenie gminy brakuje usług z zakresu sportu i rekreacji. W opracowywanym MPZM ankietowani są zdania, że obszar powinien pełnić



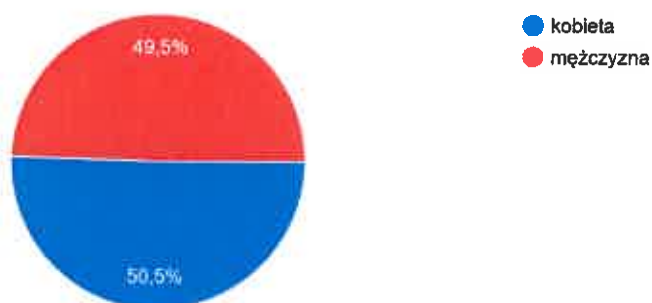


przede wszystkim funkcję mieszkaniową lub rekreacyjną. Natomiast w przypadku usług, których nie życzą sobie ankietowani na terenach objętych zmianą MPZP, wybrano usługi związane z hodowlą wielkopowierzchniową zwierząt oraz stację paliw. Największa ilość ankietowanych wskazała, że metoda do przeprowadzenia konsultacji w przyszłości, która ich zdaniem jest najlepsza to E-konsultacje oraz punkt konsultacyjny.

**Podczas trwania konsultacji społecznych łącznie zebranych zostało 105 ankiet ewaluacyjnych. Wyniki ankiet przedstawiono poniżej:**

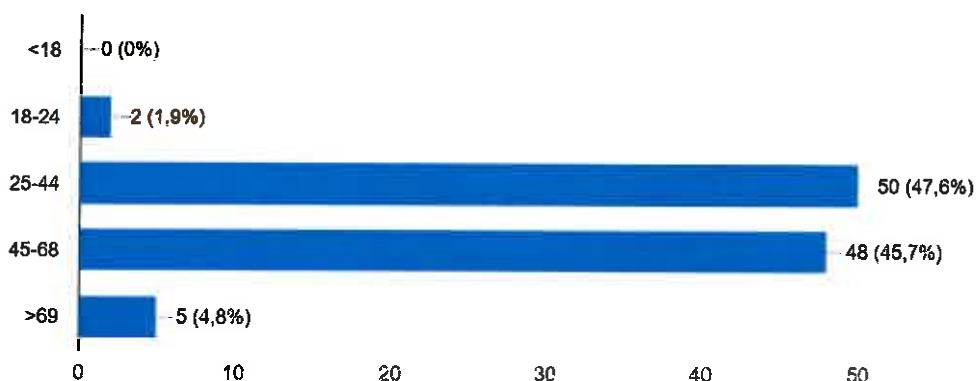
#### 1. Płeć

105 odpowiedzi



#### 2. Wiek

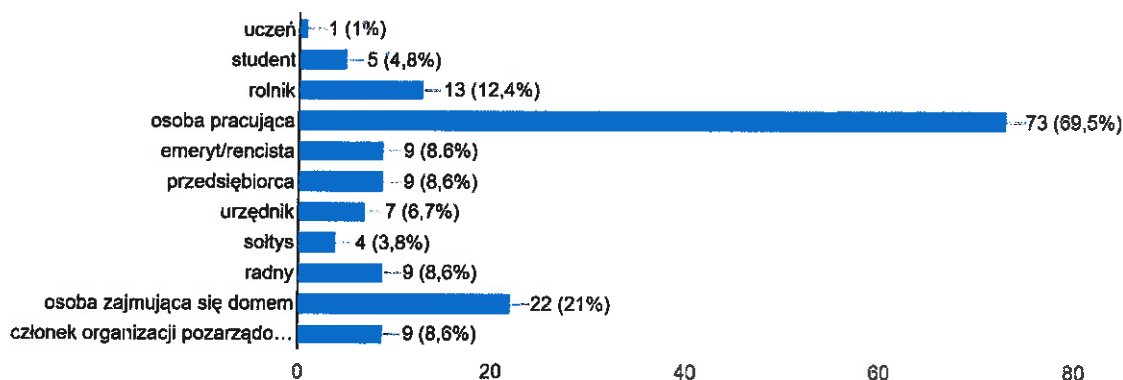
105 odpowiedzi





### 3. Grupa społeczna (można zaznaczyć kilka odpowiedzi)

105 odpowiedzi

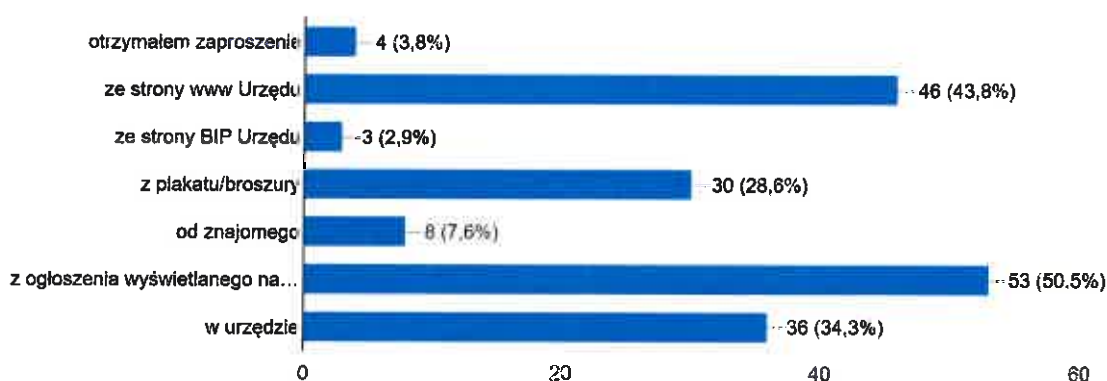


Członkowie organizacji pozarządowych, którzy brali udział w konsultacjach:

- Przedstawiciele Ochotniczej Straży Pożarnej w Smolanach – 2 osoby
- Przedstawiciele Ochotniczej Straży Pożarnej w Puńsku – 4 osoby
- Członkowie Stowarzyszenia „Aktywna Ziemia Smolańska” – 1 osoba
- Członkowie Związku Litewskiej Młodzieży w Polsce – 2 osoby

### 4. Skąd dowiedział/a się Pan/Pani o realizowanym procesie konsultacji?

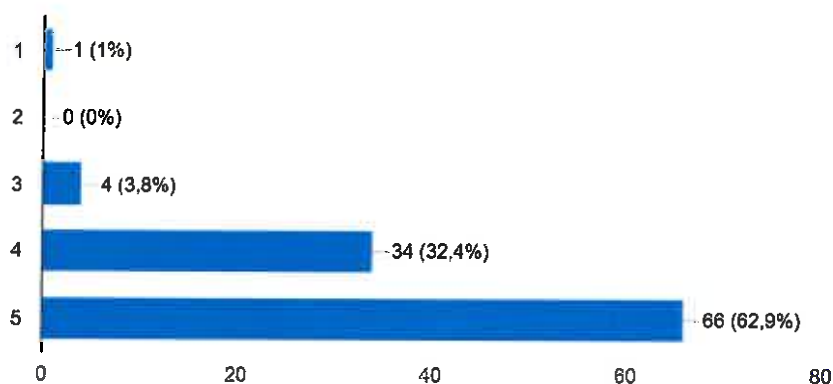
105 odpowiedzi





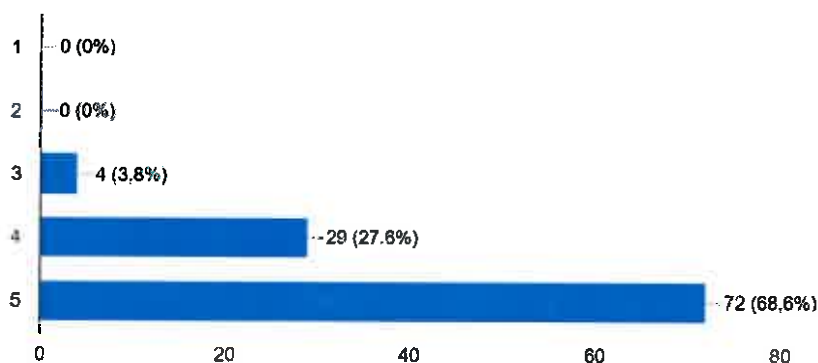
5. Czy czas spotkania konsultacyjnego był odpowiedni? (skala ocen od 1 "zdecydowanie nie" do 5 "zdecydowanie tak")

105 odpowiedzi



6. Czy materiały dotyczące konsultacji są zrozumiałe? (skala ocen od 1 "zdecydowanie nie" do 5 "zdecydowanie tak")

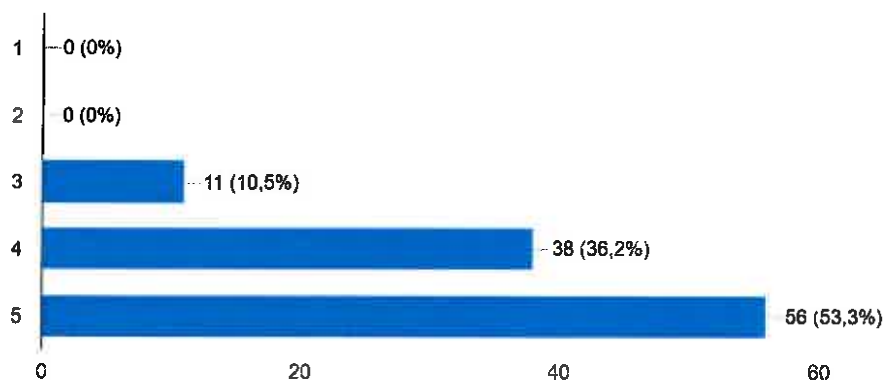
105 odpowiedzi





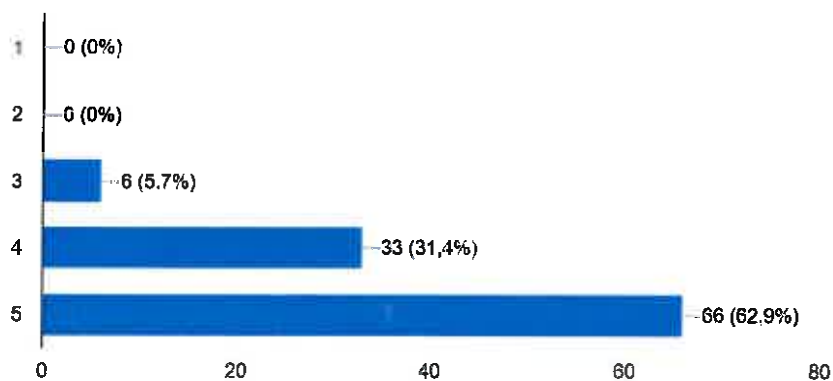
7. Czy miejsce spotkania jest wygodne i spełnia oczekiwania? (skala ocen od 1 "zdecydowanie nie" do 5 "zdecydowanie tak")

105 odpowiedzi



8. Czy spotkanie było dobrze przygotowane? (skala ocen od 1 "zdecydowanie nie" do 5 "zdecydowanie tak")

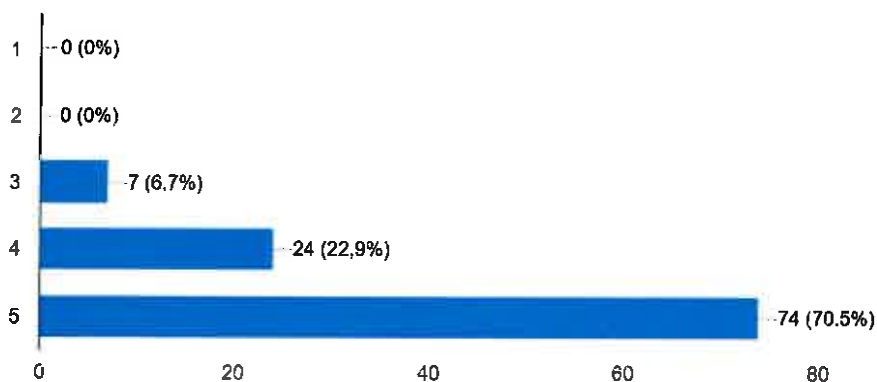
105 odpowiedzi





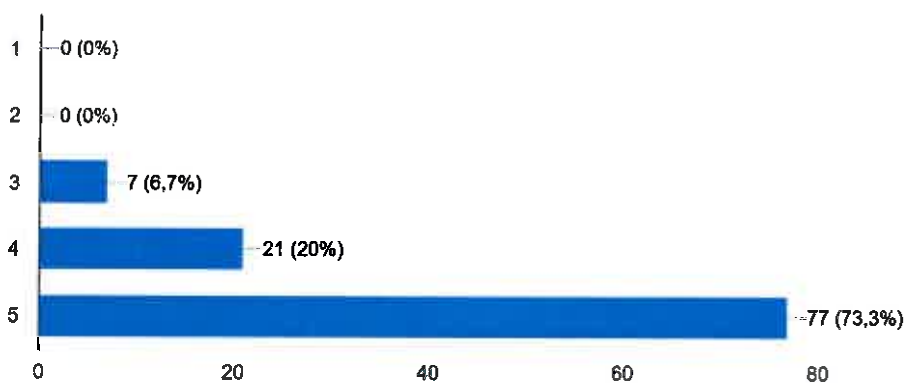
9. Czy sposób zaprezentowania problemu i informacji był zrozumiały? (skala ocen od 1 "zdecydowanie nie" do 5 "zdecydowanie tak")

105 odpowiedzi



10. Czy miał Pan/Pani swobodną możliwość przekazania swojej opinii, uwagi? (skala ocen od 1 "zdecydowanie nie" do 5 "zdecydowanie tak")

105 odpowiedzi

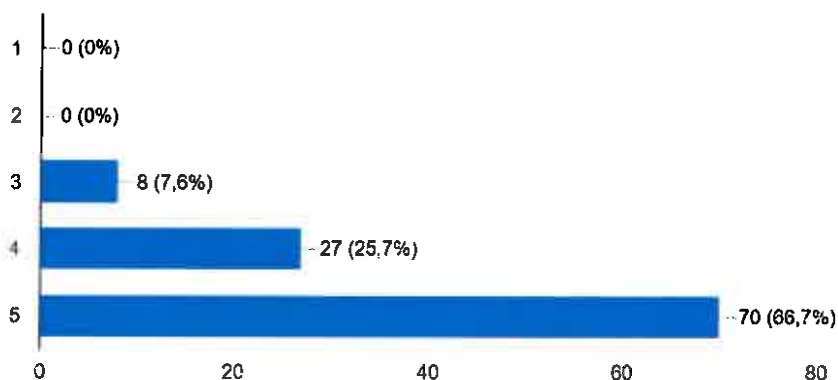






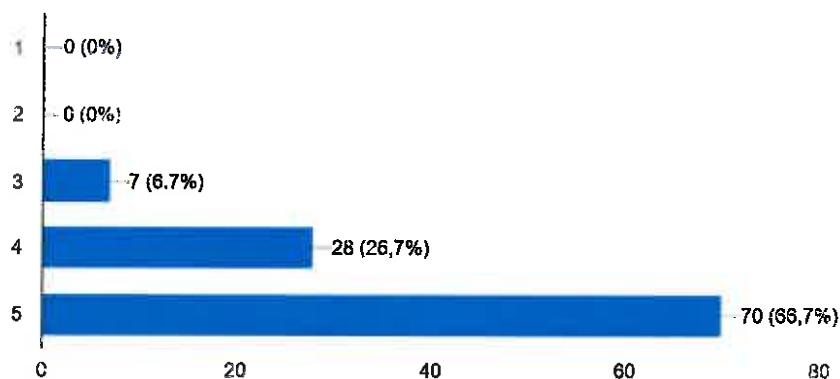
11. Czy jest Pan/Pani zadowolony/a z uczestnictwa w konsultacjach? (skala ocen od 1 "zdecydowanie nie" do 5 "zdecydowanie tak")

105 odpowiedzi



12. Czy poleciłby Pan /Pani udział w takich konsultacjach innym osobom? (skala ocen od 1 "zdecydowanie nie" do 5 "zdecydowanie tak")

105 odpowiedzi



### Podsumowanie:

Większość mieszkańców wskazała, że o prowadzonych konsultacjach dowiedziała się z wyświetlanych informacji na zewnętrznej tablicy informacyjnej LED zakupionej w ramach grantu i umieszczonej na budynku Urzędu Gminy. Jako źródło wiedzy o realizowanym procesie konsultacji mieszkańcy wskazywali również stronę www urzędu gminy (44% respondentów) oraz materiały informujące (plakaty i broszury) o konsultacjach społecznych (29 % respondentów).



Jak wskazują wyniki ankiet ewaluacyjnych interesariusze konsultacji byli bardzo zadowoleni z udziału w przeprowadzonych konsultacjach (ponad 70% ankietowanych) oraz bardzo duża część z nich poleciłaby udział w konsultacjach innym osobom (ponad 70 % zdecydowanie tak). Materiały merytoryczne i poglądowe udostępnione podczas trwania konsultacji oraz przedstawienie samej tematyki konsultacji były zrozumiałe i przejrzyste (ponad 73 % zdecydowanie tak). Według opinii uczestników konsultacji sposób prezentacji problemu i informacji był zrozumiały (ponad 70 % respondentów udzieliło odpowiedzi „zdecydowanie tak”). Zgodnie z odpowiedziami respondentów ankiet ewaluacyjnych czas spotkań konsultacyjnych był odpowiedni (33 % „tak”; 63% „zdecydowanie tak”).

## **6. Informacja o dalszym postępowaniu dotyczącym konsultowanego dokumentu zgodnie z procedurą planistyczną**

1. Informacja o formach przekazania uwag zebranych podczas konsultacji uczestnikom i opinii publicznej:

Opinie mieszkańców zebrane podczas konsultacji zostały zapisane w protokołach. Protokoły z poszczególnych technik konsultacyjnych zostały umieszczone na stronie internetowej Gminy Puńsk, na stronie Biuletynu Informacji Publicznej Gminy Puńsk oraz wywieszone na tablicy ogłoszeń w Urzędzie Gminy Puńsk.

Raport z przebiegu realizacji I etapu IPK Gminy Puńsk będzie podany do publicznej wiadomości poprzez zamieszczenie na stronie internetowej gminy oraz w Biuletynie Informacji Publicznej Gminy Puńsk, a także poprzez wywieszenie na tablicy ogłoszeń w Urzędzie Gminy Puńsk. Zostanie również przekazany do zapoznania się dla Radnych Rady Gminy Puńsk w trakcie najbliższej zorganizowanej sesji Rady Gminy.

Podsumowanie konsultacji oraz informacja o wynikach wraz z podziękowaniem dla uczestników konsultacji zostanie udostępniona za



pomocą zakupionej w ramach grantu zewnętrznej tablicy informacyjnej LED.

2. Informacja o tym, czy przeprowadzone konsultacje wpłynęły na kształt dokumentu planistycznego i dalszy proces procedury planistycznej:

Prowadzone konsultacje społeczne przyczyniły się do poprawy jakości dokumentu planistycznego, który ma zostać przekazany do komisji urbanistyczno- architektonicznej oraz ostatecznie przyjęty przez Radę Gminy Puńsk, a także zwiększyły umiejętności pracowników gminy w zakresie włączania społeczności lokalnych w procesy planistyczne.

Konsultacje potwierdziły zasadność zmiany miejscowego planu zagospodarowania przestrzennego oraz planowany kierunek zmian przeznaczenia poszczególnych terenów.

Przeprowadzone konsultacje jasno wykazały czego mieszkańcy oczekują, czego brakuje na terenie gminy w planowanym zagospodarowaniu przestrzennym.

3. Opis dalszych etapów zgodnie z procedurą planistyczną:

Dalsza planowana procedura związana z dokumentem polegać będzie na przeprowadzeniu niezbędnej wymaganej prawem procedury planistycznej, w tym przygotowania projektu dokumentu w formie uchwały oraz przekazania do dla komisji urbanistyczno-architektonicznej. Projekt planu miejscowego, przygotowany w oparciu o wyniki konsultacji społecznych, zostanie przedstawiony Gminnej Komisji Urbanistyczno-Archiitektonicznej celem kontynuacji dalszej procedury planistycznej wg ustawy o planowaniu i zagospodarowaniu przestrzennym. Dalsze kroki, jakie zostaną podjęte zgodnie z ustawą o planowaniu i zagospodarowaniu przestrzennym: zebranie niezbędnych opinii i uzgodnień do dokumentu oraz dokonanie jego korekt, ogłoszenie o wyłożeniu projektu, wyłożenie projektu do publicznego wglądu i przeprowadzenie w tym czasie dyskusji publicznej, rozpatrzenie uwag w razie ich zgłoszenia oraz przedłożenie radzie gminy do rozpatrzenia projektu uchwały wraz z wymaganymi załącznikami.



## 7. Podsumowanie

Mieszkańcy, którzy skorzystali z konsultacji za pomocą ankiet ewaluacyjnych przekazali gminie swoje opinie dotyczące przejrzystości pytań, trafności proponowanych rozwiązań oraz ich intuicyjności ułożonej ankiety, wygody przygotowanych miejsc do przeprowadzenia konsultacji. Większość mieszkańców wskazała, że o prowadzonych konsultacjach dowiedziała się z wyświetlanych informacji na zewnętrznej tablicy informacyjnej LED zakupionej w ramach grantu i umieszczonej na budynku Urzędu Gminy. Jako źródło wiedzy o realizowanym procesie konsultacji mieszkańcy wskazywali również stronę www urzędu gminy (44% respondentów) oraz materiały informujące (plakaty i broszury) o konsultacjach społecznych (29 % respondentów). Ten wynik jest bardzo dobry i pokazuje, że działania informacyjne zaplanowane i zrealizowane przez członków Zespołu zadaniowego oraz pracowników Gminy pozwoliły na dotarcie do jak najszerszego grona osób zainteresowanych, których dotyczą zapisy miejscowego planu zagospodarowania przestrzennego (MPZP) oraz spowodowały wzrost zainteresowania mieszkańców gminy Puńsk procesem konsultacji społecznych w obszarze planowania i zagospodarowania przestrzennego. Oznacza to również, że zewnętrzna tablica LED pozwoliła na dotarcie z informacją do jak największego grona mieszkańców. Za pomocą tablicy wyświetlano wszelkie informacje dotyczące planowanych oraz prowadzonych konsultacji, przekazywano informację o planowanym terminie oraz miejscu konsultacji, tematyce konsultacji. Na koniec konsultacji na tablicy LED będą pokazane informacje o wynikach konsultacji, przyjętych wnioskach i uwagach odnośnie konsultowanych zmian w dokumencie planistycznym. W celu dotarcia do jak największej liczby osób postanowiono umieścić tablice informacyjną LED na zewnątrz budynku, a nie wewnątrz. Budynek urzędu znajduje się w pobliżu centrum miejscowości, gdzie odbywa się największy ruch na terenie gminy. Zewnętrzna tablica informacyjna, widoczna jest nie tylko podczas załatwiania spraw w urzędzie, lecz również podczas załatwiania spraw życia codziennego oraz dostępna jest dla osób odwiedzających tereny gminy. Przy urzędzie znajduje się również parking gminny z terenu którego widoczna jest informacja wyświetlana za pomocą tablicy informacyjnej LED. Z uwagi na to, że parking jest ogólnodostępny, korzysta z niego bardzo dużo osób podczas załatwiania spraw w miejscowości Puńsk, co dodatkowo pomogło dotrzeć do większej liczby osób zainteresowanych. Budynek urzędu gminy stanowi centralne miejsce gdzie bardzo duża liczba osób załatwia sprawy różnego



rodzaju. Oprócz pomieszczeń zajmowanych przez pracowników urzędu, w tym samym budynku znajdują się również: Gminny Ośrodek Pomocy Społecznej w Puńsku, Centrum Informacji Turystycznej, Posterunek Policji w Puńsku, siedziba redakcji dwutygodnika „AUŠRA”. Materiały informacyjne przekazano sołtysom sołectw z terenu Gminy Puńsk (łącznie 33 sołectwa) z prośbą o ich przekazanie mieszkańcom wsi. Plakaty oraz broszury zostały wykonane przez wybraną firmę zewnętrzną, która po akceptacji wyglądu materiałów informacyjnych dokonała realizacji zamówienia i dostarczyła materiały do urzędu. Plakaty wywieszono na tablicy ogłoszeń wewnątrz budynku urzędu oraz na tablicy ogłoszeń przed urzędem, a ulotki rozmieszczono w ogólnodostępnych i widocznych miejscach na terenie całego budynku Urzędu oraz bezpośrednio przy wejściu do budynku. Jednocześnie plakaty zostały rozplakatowane na terenie miejscowości Puńsk oraz Smolany, a broszury wyłożono w ogólnodostępnych miejscach (sklepy, świetlica w Smolanach, placówka Poczty Polskiej w Puńsku).

Ponad 50 % uczestników konsultacji stanowiły kobiety. Najliczniejszą grupą wiekową interesariuszy uczestniczących w konsultacjach były osoby w wieku 36-45 lat. Członkowie organizacji pozarządowych, którzy brali udział w konsultacjach: przedstawiciele Ochotniczej Straży Pożarnej w Smolanach – 2 osoby; przedstawiciele Ochotniczej Straży Pożarnej w Puńsku – 4 osoby; Członkowie Stowarzyszenia „Aktywna Ziemia Smolańska” – 1 osoba; Członkowie Związku Litewskiej Młodzieży w Polsce – 2 osoby.

Jak wskazują wyniki ankiet ewaluacyjnych interesariusze konsultacji byli bardzo zadowoleni z udziału w przeprowadzonych konsultacjach (ponad 70% ankietowanych) oraz bardzo duża część z nich poleciłaby udział w konsultacjach innym osobom (ponad 70 % zdecydowanie tak). Ten wynik jest bardzo dobry i pokazuje, że działania organizacyjne i konsultacyjne podjęte przez członków Zespołu zadaniowego oraz pracowników Urzędu Gminy przyniosły wzrost zainteresowania mieszkańców gminy procesem konsultacji społecznych w obszarze planowania i zagospodarowania przestrzennego oraz przyczynili się do budowy poczucia współodpowiedzialności społecznej za realizację procesów przestrzennych w gminie.

Jak wynika z ankiet materiały merytoryczne i pogładowe udostępnione podczas trwania konsultacji oraz przedstawienie samej tematyki konsultacji były





zrozumiałe i przejrzyste (ponad 73 % zdecydowanie tak). Na potrzeby realizacji konsultacji przygotowano materiały poglądowe i merytoryczne, w tym: projekt zmian MPZP, ekspertyzę sporządzoną na cele związane z przeprowadzeniem pogłębionych konsultacji społecznych sfinansowaną ze środków grantu. Według opinii uczestników konsultacji sposób prezentacji problemu i informacji był zrozumiały (ponad 70 % respondentów udzieliło odpowiedzi „zdecydowanie tak”). Na uczestników punktu konsultacyjnego czekały materiały dla uczestników konsultacji (broszury, mapa poglądowa, notatniki i długopisy).

W trakcie trwania konsultacji mieszkańcy mieli możliwość swobodnego przekazywania informacji odnośnie swoich spostrzeżeń, uwag i opinii (94 % respondentów zaznaczyło pozytywne odpowiedzi). Zgodnie z odpowiedziami respondentów ankiet ewaluacyjnych czas spotkań konsultacyjnych był odpowiedni (33 % „tak”; 63% „zdecydowanie tak”). Powyższe wyniki pozytywnie oceniają działania Zespołu zadaniowego oraz pracowników urzędu gminy Puńsk w zakresie wzrostu poziomu zrozumienia zapisów miejscowego planu zagospodarowania przestrzennego wśród mieszkańców oraz ich wpływu na usprawnienie procesów inwestycyjno-budowlanych poprzez informowanie mieszkańców w sposób ogólnodostępny (w języku nietechnicznym) i przekonujący. Realizacja wybranych technik konsultacyjnych pomogła uczestnikom konsultacji w podjęciu optymalnej decyzji dotyczącej sposobów zagospodarowania przestrzeni oraz wyrażenia swoich opinii, wniosków i rekomendacji za pomocą ankiety konsultacyjnej w wersji papierowej (Punkt konsultacyjny, Metoda dni otwartych wraz z punktem konsultacyjnym) oraz w wersji elektronicznej (E-konsultacje). Mieszkańcy zwracali uwagę w trakcie Metody dni otwartych wraz z punktem konsultacyjnym (happening) na zastosowanie nowoczesnych technologii (zewnątrzna tablica LED zakupiona ze środków grantu) dla prezentacji materiałów merytorycznych i poglądowych w celu wypełniania ankiet konsultacyjnych. Uczestnicy konsultacji pozytywnie odebrali wyświetlane na zewnętrznej tablicy LED informacji o przebiegu konsultacji oraz komentowali, że sposób prezentacji projektu zmiany planu wraz z terenem objętym konsultacjami ułatwił zrozumienie zagadnień planistycznych. To wszystko spowodowało lepszą orientację uczestników konsultacji w ankiecie konsultacyjnej.

W odpowiedzi na pytanie czy konsultacje były dobrze przygotowane 32% respondentów zaznaczyło odpowiedź „tak”, a 63 % zaznaczyło odpowiedzi



„zdecydowanie tak”. Według opinii mieszkańców miejsce konsultacji było wygodne i spełniało oczekiwania (91 % pozytywnych ocen). Między innymi Punkt konsultacyjny oraz Punkt konsultacyjny w Metodzie dni otwartych (happening) były dobrze oznaczone oraz usytuowane w łatwo dostępnym miejscu, lokalizacja i układ zapewniały dostęp osobom z niepełnosprawnością oraz nieskrępowaną możliwość zapoznania się z materiałami merytorycznymi i wypełniania ankiet konsultacyjnych. Dla uczestników punktu konsultacyjnego przygotowany był również poczęstunek – woda, drobne przekąski, sfinansowane ze środków grantowych. Przygotowano stanowisko komputerowe dla osób wykluczonych cyfrowo oraz utworzono miejsce gdzie można było zapoznać się ze wszystkimi dokumentami odnośnie konsultacji przygotowanymi w wersji papierowej. W trakcie happeningu zorganizowano grę pn. „Moja Przestrzeń”, która została przeprowadzona przez Animatora (udział sfinansowano ze środków grantu). Na uczestników happeningu czekały drobne nagrody rzeczowe za aktywny udział w konsultacjach, zakupione ze środków grantu: notesy, smycze, torby bawełniane, długopisy, magnesy. Przygotowany był również poczęstunek – woda, słodkie i słone przekąski, sfinansowane ze środków grantowych.

Po zakończonych technikach konsultacyjnych można stwierdzić, iż zastosowane formy konsultacji są formami preferowanymi przez mieszkańców. Bazując na opinii mieszkańców przedstawionej w ankietach, które zostały udostępnione podczas wszystkich technik konsultacyjnych, najbardziej odpowiednią techniką użytą do przeprowadzenia konsultacji, z której mieszkańcy najchętniej chcieliby skorzystać w przyszłości, była technika metody konsultacji elektronicznych (E-konsultacje). Podczas prowadzonych rozmów z mieszkańcami Zespół zadaniowy otrzymał opinię, iż przeprowadzenie konsultacji metodą konsultacji elektronicznych było bardzo przydatne oraz praktyczne dla mieszkańców pracujących, którzy nie mają możliwości udania się do wskazanych miejsc prowadzenia konsultacji, a mimo to mieli możliwość przekazania swojej opinii na temat konsultacji. Jednocześnie udostępnienie ankiet w wersji papierowej było trafne pod kątem starszego społeczeństwa gminy, które nie posiada możliwości lub umiejętności do wypełniania ankiet online. Po łącznej ilości osób jakie wzięły udział w konsultacjach społecznych (325 osób) można wnioskować, że akcja informacyjno-promocyjna nt. prowadzonych konsultacji była skuteczna, a cele postawione procesowi konsultacji społecznych zostały osiągnięte. Oznacza to,



że dobór technik konsultacyjnych był optymalny dla osiągnięcia zakładanych celów konsultacji, a konsultacje spowodowały wzrost zainteresowania mieszkańców gminy procesem konsultacji społecznych w obszarze planowania i zagospodarowania przestrzennego oraz wzrost poziomu zrozumienia zaproponowanych zapisów miejscowego planu zagospodarowania przestrzennego.

Przeprowadzone konsultacje społeczne zwiększyły umiejętności pracowników gminy w zakresie włączania społeczności lokalnych w procesy planistyczne oraz przyczynią się do poprawy jakości sporządzanego dokumentu planistycznego, który zostanie przekazany do komisji urbanistyczno-architektonicznej.

Pozyskany grant umożliwił gminie przeprowadzenie konsultacji społecznych dotyczących opracowania projektu planu miejscowego w skuteczny sposób. Dzięki projektowi, Gmina Puńsk zyskała możliwość przeprowadzenia pogłębionych konsultacji społecznych. W porównaniu z wcześniej przeprowadzanymi przez gminę konsultacjami, można wywnioskować, że pogłębione konsultacje w wybranych formach przyciągają ludzi i zachęcają do wzięcia udziału w konsultacjach.

Gmina Puńsk wykorzysta nabyte doświadczenie w realizacji wybranych technik konsultacyjnych oraz zakupione w ramach grantu wyposażenie i sprzęt w dalszym procesie konsultacji dokumentu planistycznego zgodnie z ustawą o planowaniu i zagospodarowaniu przestrzennym, jak również w kolejnych, realizowanych samodzielnie procesach konsultacyjnych z zakresu planowania przestrzennego. Biorąc pod uwagę zainteresowanie społeczności oraz zaangażowanie mieszkańców w konsultacje społeczne, dobre opinie o zastosowanych metodach konsultacji, istnieje bardzo duża możliwość wykorzystania ich ponownie przez gminę w kolejnych procesach konsultacyjnych. Uczestnicy konsultacji mając doświadczenie nabyte w ramach przeprowadzonych pogłębionych konsultacji, w przyszłości będą chętniej wypowiadać się na tematy dotyczące ich najbliższej przestrzeni, mając świadomość, że głos każdego człowieka ma znaczenie.

Po konsultacjach społecznych oraz opierając się na analizie wyników ankiet ewaluacyjnych uczestników konsultacji można stwierdzić, że cele postawione



Fundusze Europejskie  
Wiedza Edukacja Rozwój



Rzeczpospolita  
Polska

Unia Europejska  
Europejski Fundusz Społeczny



w projekcie „Konsultacje społeczne metodą na podniesienie jakości w obszarze planowania i zagospodarowania przestrzennego” zostały zrealizowane.

Niniejszy raport podlega:

- 1) podaniu do publicznej wiadomości poprzez zamieszczenie na stronie internetowej Gminy Puńsk oraz w Biuletynie Informacji Publicznej Gminy, a także poprzez wywieszenie na tablicy ogłoszeń w Urzędzie Gminy Puńsk
- 2) przekazaniu do gminnej komisji urbanistyczno-architektonicznej.
- 3) przekazaniu do Grantodawcy.

*Puńsk, dnia*

Miejscowość, data 2021-06-21

**INSPEKTOR**

*mgr inż. Sylwia Maciejewska*

/podpis Koordynatora zespołu zadaniowego/

**GMINA PUŃSK**  
ul. Adama Mickiewicza 23  
16-515 PUŃSK  
woj. podlaskie

2021-06-21

Zatwierdzam

**WÓJT**

*mgr Witold Liszkowski*

/data i podpis Wójta/Burmistrza lub osoby upoważnionej/

