

## PROTOKÓŁ Z PRZEBIEGU I TECHNIKI KONSULTACYJNEJ W FORMIE PUNKTU KONSULTACYJNEGO

### 1. Podstawa prawna przeprowadzenia konsultacji

Konsultacje przeprowadzone zostały zgodnie z Zarządzeniem nr 54/2020 Wójta Gminy Puńsk z dnia 18 listopada 2020 roku w sprawie przeprowadzenia konsultacji społecznych dotyczących opracowania projektu zmiany miejscowego planu zagospodarowania przestrzennego części wsi Smolany i Rejsztokiemie oraz Uchwałą Nr XII/107/2020 Rady Gminy Puńsk o zasadach i trybie prowadzenia konsultacji z mieszkańcami gminy Puńsk.

### 2. Przedmiot konsultacji

Przedmiotem konsultacji były planowane sposoby zagospodarowania terenów objętych opracowaniem projektu zmiany miejscowego planu zagospodarowania przestrzennego części wsi Smolany i Rejsztokiemie - Uchwała nr IX/84/2020 Rady Gminy Puńsk z dnia 25 lutego 2020 r. w sprawie przystąpienia do zmiany miejscowego planu zagospodarowania przestrzennego części wsi Smolany i Rejsztokiemie.

### 3. Termin i cel przeprowadzenia konsultacji

Konsultacje trwały od 01 grudnia 2020 roku do 31 stycznia 2021 roku. Punkt konsultacyjny był otwarty dla mieszkańców od poniedziałku do piątku w godz. 8:00 – 15:00

Celem konsultacji było:

1. Realizacja ustawowego obowiązku przeprowadzenia konsultacji społecznych w procesach planistycznych oraz wzrost zainteresowania mieszkańców gmin procesem konsultacji społecznych w obszarze planowania i zagospodarowania przestrzennego.

2. Wzrost poziomu zrozumienia zapisów miejscowego planu zagospodarowania przestrzennego oraz ich wpływu na usprawnienie inwestycyjno-budowlanych poprzez informowanie mieszkańców w sposób ogólnodostępny i przekonujący.
3. Pomoc w podjęciu optymalnej decyzji dotyczącej sposobów zagospodarowania przestrzeni za pomocą zabrania opinii, wniosków i rekomendacji dotyczących planowanych kierunków zmian.
4. Dotarcie do jak najszerszego grona osób zainteresowanych, których dotyczą zapisy miejscowego planu zagospodarowania przestrzennego.
5. Budowa poczucia współodpowiedzialności społecznej za realizację procesów przestrzennych w gminie.

#### 4. Tryb przeprowadzenia konsultacji

Ogłoszenie o konsultacjach, plakat i broszura informacyjna pojawiły się dnia 26 listopada 2020 roku na stronie internetowej Gminy Puńsk (<http://www.ugpunsk.pl/index.php?id=140>) oraz w Biuletynie Informacji Publicznej Gminy Puńsk (<https://ug-punsk.pbip.pl/?event=kategoria&id=519>). Plakaty oraz broszury zostały wykonane przez wybraną firmę zewnętrzną, która po akceptacji wyglądu materiałów informacyjnych dokonała realizacji zamówienia i dostarczyła materiały do urzędu. Plakaty wywieszono na tablicy ogłoszeń wewnątrz budynku urzędu oraz na tablicy ogłoszeń przed urzędem, a ulotki rozmieszczono w ogólnodostępnych i widocznych miejscach na terenie całego budynku Urzędu oraz bezpośrednio przy wejściu do budynku.

Za pomocą zakupionej w ramach grantu zewnętrznej tablicy informacyjnej LED, umieszczonej na ścianę budynku Urzędu w celu dotarcia z informacją do jak największego grona mieszkańców (budynek Urzędu Gminy, ul. Mickiewicza 23, 16-515 Puńsk) wyświetlano wszelkie informacje dotyczące planowanych oraz prowadzonych konsultacji, przekazywano informację o planowanym terminie oraz miejscach konsultacji, tematyce konsultacji. Za pomocą zewnętrznej tablicy

informacyjnej w trakcie trwania pogłębionych konsultacji społecznych wyświetlano informacje o przebiegu konsultacji oraz na końcu projektu będą pokazane informacje o wynikach konsultacji, przyjętych wnioskach i uwagach odnośnie konsultowanych zmian w dokumencie planistycznym. W celu dotarcia do jak największej liczby osób postanowiono umieścić tablicę informacyjną LED na zewnątrz budynku, a nie wewnątrz. Budynek urzędu znajduje się w pobliżu centrum miejscowości, gdzie odbywa się największy ruch na terenie gminy. Zewnętrzna tablica informacyjna, widoczna jest nie tylko podczas załatwiania spraw w urzędzie, lecz również podczas załatwiania spraw życia codziennego oraz dostępna jest dla osób odwiedzających tereny gminy. Przy urzędzie znajduje się również parking gminny z terenu którego widoczna jest informacja wyświetlana za pomocą tablicy informacyjnej LED. Z uwagi na to, że parking jest ogólnodostępny, korzysta z niego bardzo dużo osób podczas załatwiania spraw w miejscowości Puńsk, co dodatkowo pomogło dotrzeć do większej liczby osób zainteresowanych. Budynek urzędu gminy stanowi centralne miejsce gdzie bardzo duża liczba osób załatwia sprawy różnego rodzaju. Oprócz pomieszczeń zajmowanych przez pracowników urzędu, w tym samym budynku znajdują się również: Gminny Ośrodek Pomocy Społecznej w Puńsku, Centrum Informacji Turystycznej, Posterunek Policji w Puńsku, siedziba redakcji dwutygodnika „AUŠRA”. Materiały informujące o konsultacjach społecznych (plakaty i broszury) przekazano sołtysom sołectw z terenu Gminy Puńsk w prośbą o ich przekazanie mieszkańcom wsi. Jednocześnie plakaty zostały rozplakatowane na terenie miejscowości Puńsk oraz Smolany, a broszury wyłożono w ogólnodostępnych miejscach (sklepy, świetlica w Smolanach, placówka Poczty Polskiej w Puńsku).

Plakaty oraz broszury dostępne były również w punkcie konsultacyjnym w urzędzie gminy. Na potrzeby realizacji konsultacji przygotowano materiały pogładowe i merytoryczne, w tym: projekt zmian MPZP, ekspertyzę sporządzoną na cele związane z przeprowadzeniem pogłębionych konsultacji społecznych sfinansowaną ze środków grantu, prezentację wyświetlaną na zewnętrznej tablicy informacyjnej LED.

W punkcie konsultacyjnym przygotowano również stanowisko przy komputerze zakupionym w ramach grantu w celu udostępnienia wersji elektronicznej mapy oraz ekspertyzy sporządzonej na cele pogłębionych konsultacji społecznych. W punkcie konsultacyjnym wyłożono przygotowane ankiety w wersji papierowej w celu zbierania opinii, uwag i proponowanych zmian przez mieszkańców odwiedzających punkt konsultacyjny. W punkcie konsultacyjnym znajdowało się stanowisko przy komputerze w celu udostępnienia miejsca do uczestnictwa w e-konsultacjach dla interesariuszy oraz osób wyłączonych cyfrowo.

Dodatkowo na potrzeby realizacji projektu uruchomiono podstronę Konsultacje społeczne (<http://www.ugpuns.pl/index.php?id=140>), na której udostępniono materiały informacyjne, poglądowe i merytoryczne pomocne dla respondentów, biorących udział w konsultacjach.

W ramach prowadzonych pogłębionych konsultacji społecznych założono skrzynkę e-mail: [konsultacje@ugpuns.pl](mailto:konsultacje@ugpuns.pl).

## 5. Przebieg konsultacji

Punkt konsultacyjny utworzony na potrzeby przeprowadzenia pogłębionych konsultacji społecznych został otwarty w Urzędzie Gminy Puńsk, pokój nr 9, ul. Mickiewicza 23, 16-515 Puńsk i był czynny od poniedziałku do piątku w godz. 8:00 – 15:00. Konsultacje trwały od 01 grudnia 2020 roku do 31 stycznia 2021 roku. Budynek urzędu gminy posiada podjazdy dla osób niepełnosprawnych, które umożliwiały dostęp do punktu konsultacyjnego dla wszystkich interesariuszy. Przy budynku urzędu gminy znajduje się duży ogólnodostępny parking.

W celu przygotowania pomieszczenia punktu konsultacyjnego zakupiony został komputer, krzesła oraz stolik które posłużyły do utworzenia odpowiednich warunków dla mieszkańców uczestniczących w konsultacjach. Przygotowano stanowisko komputerowe, gdzie za pomocą zakupionego komputera wyświetlane były informacje odnośnie konsultacji – proponowany projekt zmiany miejscowego planu zagospodarowania przestrzennego oraz przygotowana ze środków grantu

ekspertyza. Utworzono również miejsce gdzie można było zapoznać się ze wszystkimi dokumentami odnośnie konsultacji przygotowanymi w wersji papierowej.

Na uczestników punktu konsultacyjnego czekały upominki w postaci notesów z długopisami (materiały dla uczestników zakupiono ze środków grantu). Przygotowany był również poczęstunek – woda, drobne przekąski, sfinansowane ze środków grantowych.

Lokalizacja i układ punktu konsultacyjnego zapewnił nieskrępowaną możliwość zapoznania się z materiałami merytorycznymi zarówno w wersji drukowanej jak i elektronicznej. Punkt konsultacyjny był dobrze oznaczony (plakat na drzwiach budynku i pokoju, tablice informacyjne). W punkcie dostępne były przygotowane broszury, plakaty informacyjne, projekt miejscowego planu część opisowa i graficzna, ekspertyza wraz z załącznikami oraz ankiety konsultacyjne. Przedmiotowa dokumentacja była dostępna w formie papierowej oraz elektronicznej. Pomieszczenie zapewniało wymogi sanitarne osobom korzystającym. Przez mieszkańców został również zauważony ważny aspekt dostępności Punktu konsultacyjnego, ponieważ jego lokalizacja była dobrze oznaczona w budynku Urzędu poprzez strzałki prowadzące, przygotowany pokój spełniał restrykcje przewidziane Covid -19 poprzez przygotowane do użytku maseczki, płyn do dezynfekcji i rękawiczki jednorazowe, co docenili interesariusze.

Do obsługi punktu oddelegowany został jeden członek zespołu zadaniowego oraz jeden jeden Pracownik Urzędu posiadający odpowiednią wiedzę z zakresu planowania przestrzennego i projektu podlegającego konsultacjom.

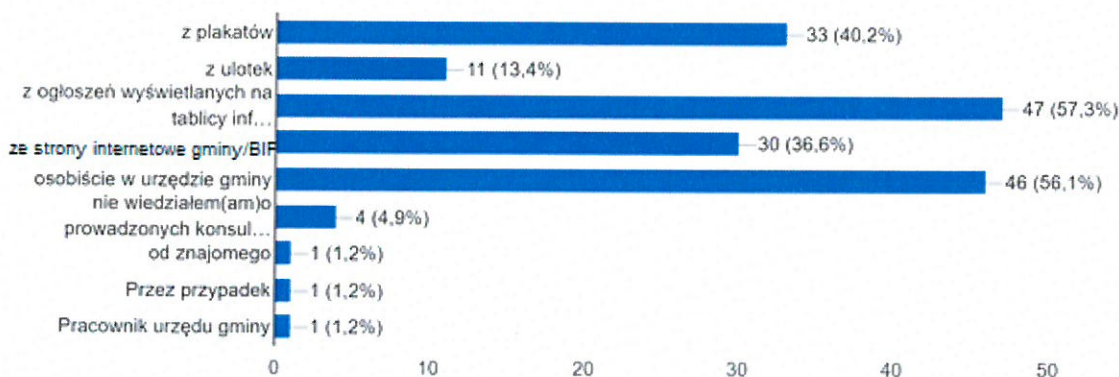
Punkt konsultacyjny odwiedziły 82 osoby. Z punktu konsultacyjnego skorzystali m. in. mieszkańcy gminy Puńsk (również mieszkańcy wsi Smolany), przedstawiciel Ochotniczej Straży Pożarnej w Smolanach, pracownicy urzędu gminy, sołtysi, radni, osoby spoza gminy Puńsk.

W trakcie realizacji Punktu konsultacyjnego udzielono około 35 konsultacji telefonicznych.

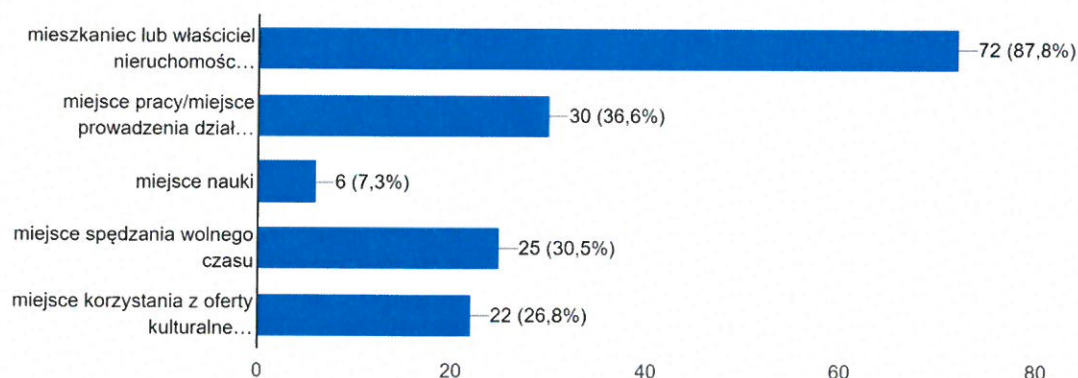


Podczas działania punktu konsultacyjnego zostało zebranych 82 ankiety konsultacyjne w wersji papierowej. Nikt nie złożył uwag do proponowanych zmian. Wyniki wypełnionych ankiet zostały przedstawione poniżej.

1. W jaki sposób dowiedział(a) się Pan/Pani o prowadzonych konsultacjach społecznych na temat zmiany miejscowego planu zagospodarowania przestrzennego? (można zaznaczyć kilka odpowiedzi)  
82 odpowiedzi



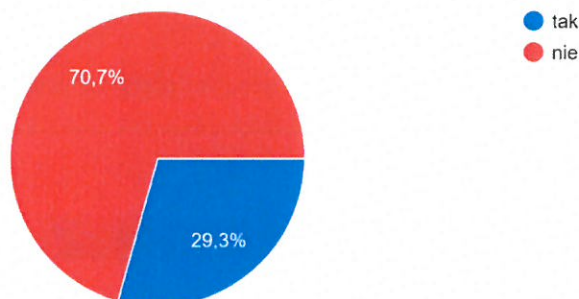
2. Jaki jest Pani / Pana związek z Gminą Puńsk? (proszę zaznaczyć właściwe odpowiedzi)  
82 odpowiedzi





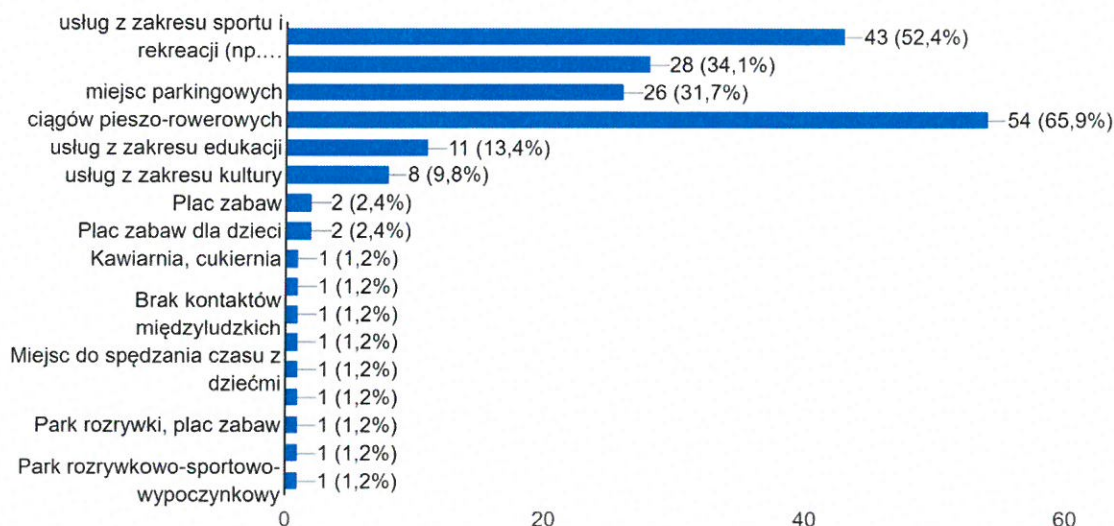
3. Czy posiada Pan/Pani nieruchomości na terenie sołectwa objętego opracowaniem zmiany miejscowego planu zagospodarowania przestrzennego?

82 odpowiedzi



4. Czego według Pani/Pana najbardziej brakuje w Gminie Puńsk? (proszę zaznaczyć maksymalnie trzy odpowiedzi)

82 odpowiedzi



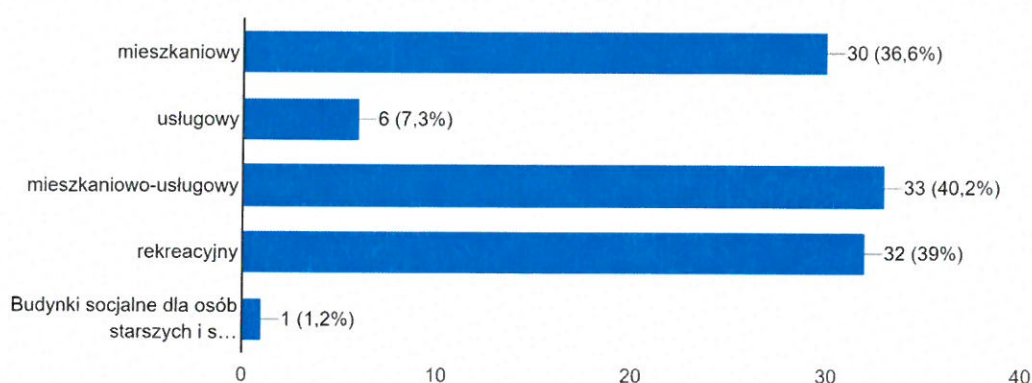
- usług z zakresu sportu i rekreacji (np. Boiska, korty) – 43 odpowiedzi
- usług komercyjnych (np. turystycznych, gastronomicznych) – 28 odpowiedzi
- miejsc parkingowych – 26 odpowiedzi
- ciągów pieszo-rowerowych – 54 odpowiedzi
- usług z zakresu edukacji – 11 odpowiedzi
- usług z zakresu kultury – 8 odpowiedzi



- plac zabaw dla dzieci – 6 odpowiedzi
- miejsc do spędzania czasu z dziećmi – 3 odpowiedzi
- brak kontaktów międzyludzkich – 1 odpowiedź
- zakładu pracy dla młodych ludzi – 1 odpowiedź
- park rozrywkowo-sportowo-wypoczynkowy – 1 odpowiedź

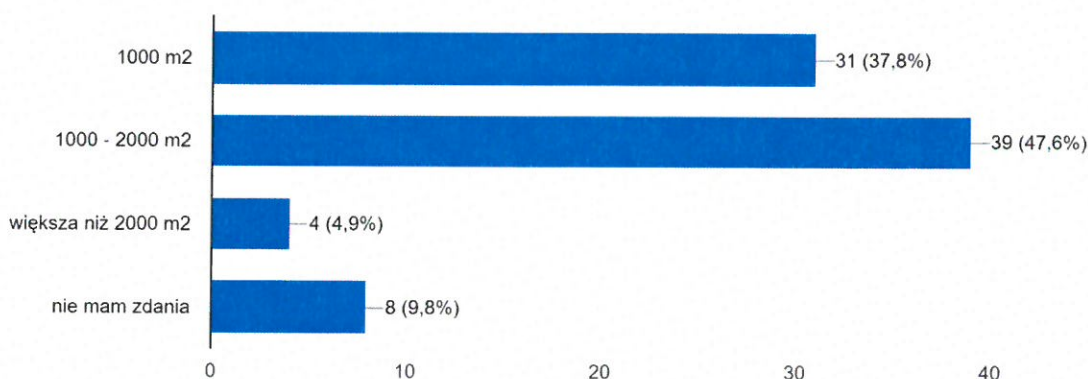
5. Jakie funkcje Pani/Pana zdaniem powinien pełnić obszar objęty opracowaniem miejscowego planu zagospodarowania przestrzennego?

82 odpowiedzi



6. Jakiej wielkości Pani/Pana zdaniem powinna być minimalna powierzchnia działki budowlanej dla zabudowy mieszkaniowej wolnostojącej?

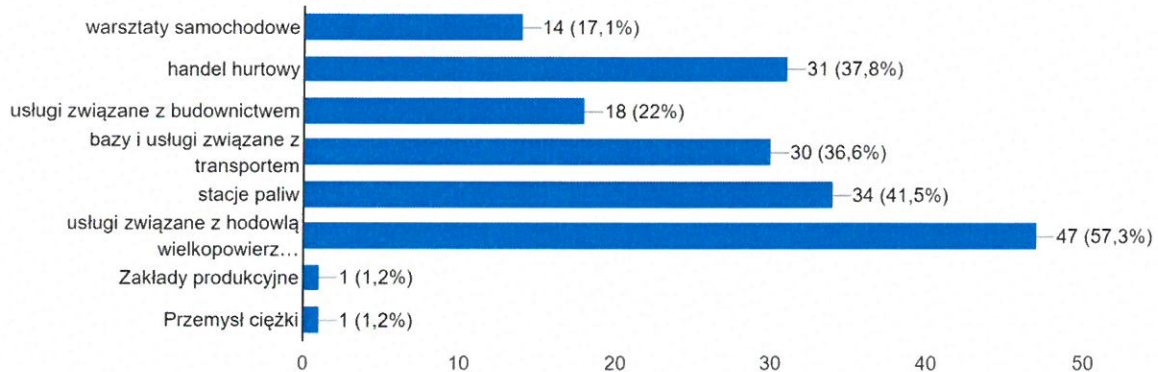
82 odpowiedzi





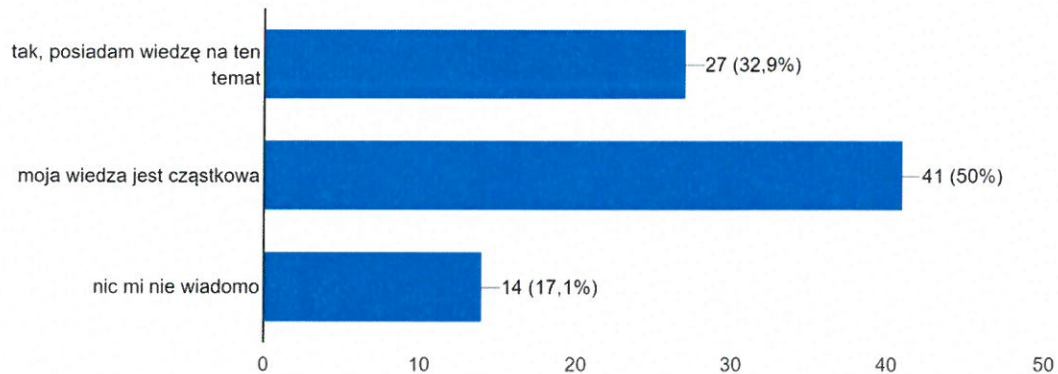
7. Jaki rodzaj usług i działalności gospodarczych według Pani/Pana powinien zostać wykluczony z terenów objętych zmianą planu?

82 odpowiedzi



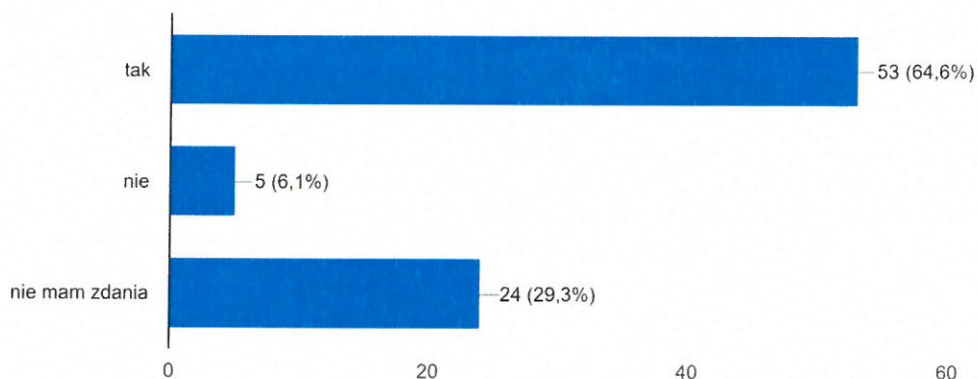
8. Czy ma Pani/Pan wiedzę na temat działania Urzędu Gminy Puńsk w zakresie planowania przestrzennego?

82 odpowiedzi



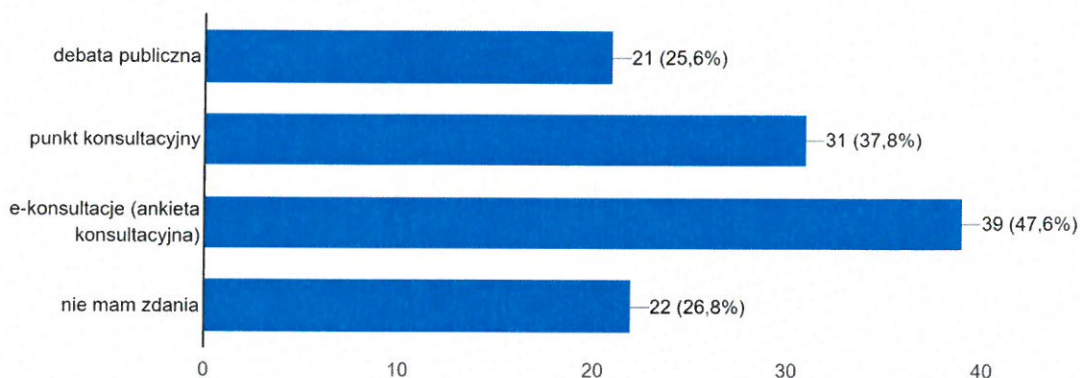
9. Czy chciałaby/chciałby Pani/Pan aby w przyszłości przeprowadzono konsultacje społeczne w stosunku do innych dokumentów planistycznych?

82 odpowiedzi



10. Z której techniki konsultacji społecznych chciałaby/chciałby Pani/Pan skorzystać w przyszłości?

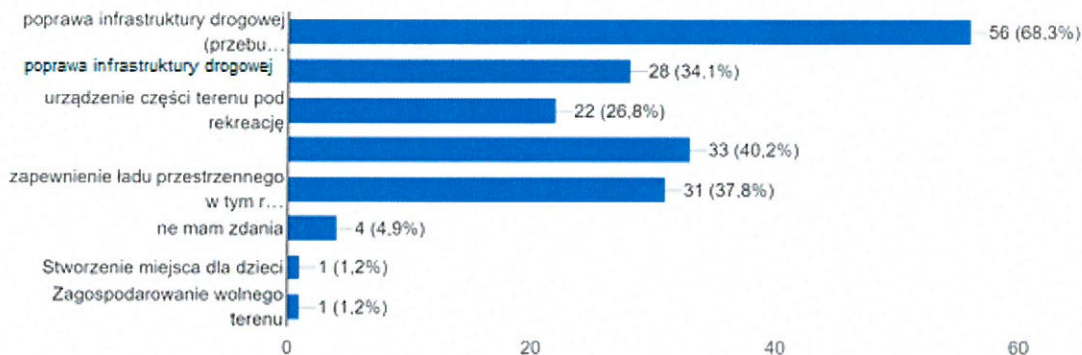
82 odpowiedzi





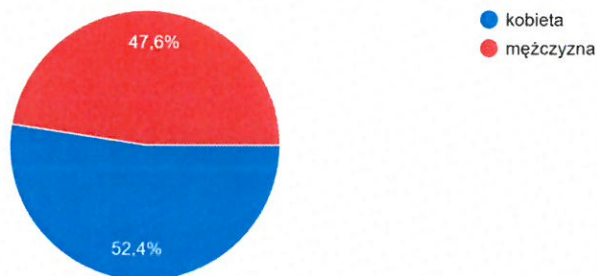
11. Jakie kwestie chciałaby/chciałby Pani/Pan rozwiązać za pomocą opracowania miejscowego planu zagospodarowania przestrzennego? (można zaznaczyć kilka odpowiedzi)

82 odpowiedzi



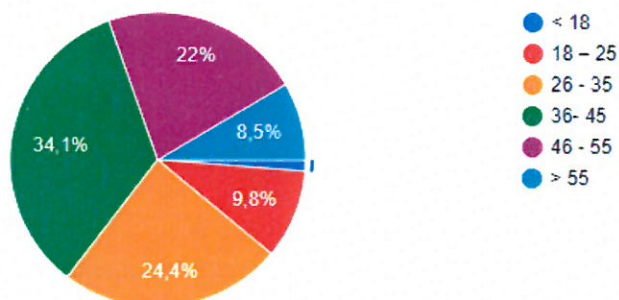
12. Płeć:

82 odpowiedzi



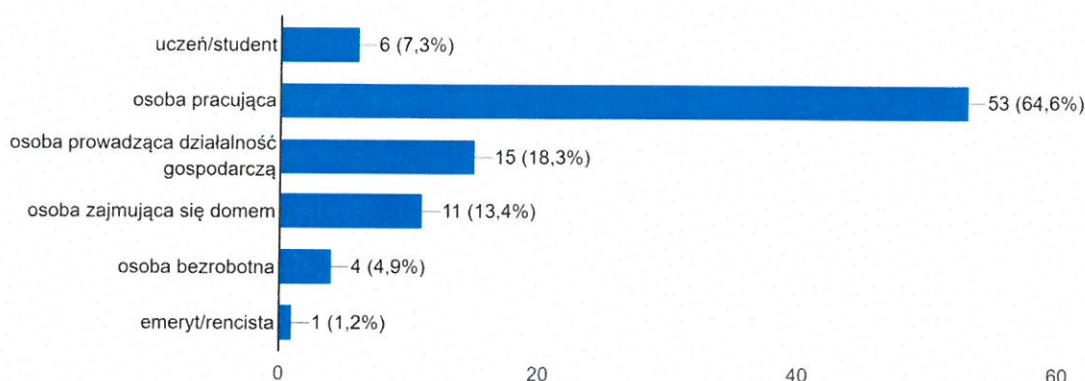
13. Wiek:

82 odpowiedzi



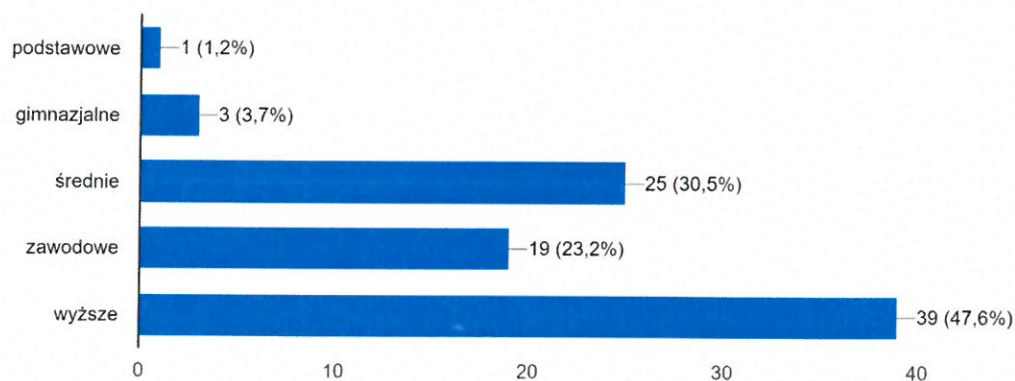
#### 14. Status zawodowy:

82 odpowiedzi



#### 15. Wykształcenie:

82 odpowiedzi



#### Podsumowanie:

Najliczniejszą grupę respondentów stanowili mieszkańcy lub właściciele nieruchomości gminy. Najwięcej osób o konsultacjach dowiedziało się z ogłoszeń wyświetlanych na zewnętrznej tablicy informacyjnej LED ( 48 osób) oraz osobiście w Urzędzie Gminy.

W pytaniach dotyczących największych potrzeb w gminie, ankietowani wymienili usługi z zakresu sportu i rekreacji (43 osób), ciągów pieszo-rowerowych ( 54 osoby).

Kilka osób wskazało, że w gminie brakuje miejsc do spędzania czasu z dziećmi – plac zabaw dla dzieci.

W opracowywanym MPZM ankietowani są zdania, że obszar powinien pełnić przede wszystkim funkcję mieszkaniową lub rekreacyjną. Natomiast w przypadku usług, których nie życzą sobie ankietowani na terenach objętych zmianą MPZP, wybrano usługi związane z hodowlą wielkopowierzchniową zwierząt oraz stacją paliw.

Największa ilość ankietowanych wskazała, że metodą do przeprowadzenia konsultacji w przyszłości, która ich zdaniem jest najlepsza to e-konsultacje.

Niniejszy protokół podlega:

- 1) podaniu do publicznej wiadomości poprzez umieszczenie na stronie internetowej Gminy Puńsk oraz w Biuletynie Informacji Publicznej Gminy Puńsk, a także poprzez wywieszenie na tablicy ogłoszeń Urzędu gminy Puńsk,
- 2) przekazaniu dla urbanisty sporządzającego projekt
- 3) przekazaniu do Grantodawcy.

*Miejscowość , data*

Puńsk, dnia

2021-02-16

**INSPEKTOR**

*mgr inż. Sylwia Maciejewska*

/podpis Koordynatora zespołu zadaniowego/

**GMINA PUŃSK**  
ul. Adama Mickiewicza 23  
16-515 PUŃSK  
woj. podlaskie

Zatwierdzam

**WOJTA**

2021-02-16

*mgr Witold Liszkowski*

/data i podpis Wójta lub osoby upoważnionej/

