

PROTOKÓŁ Z PRZEBIEGU II TECHNIKI KONSULTACYJNEJ W FORMIE METODY KONSULTACJI ELEKTRONICZNYCH (E-konsultacje)

1. Podstawa prawna przeprowadzenia konsultacji

Konsultacje przeprowadzone zostały zgodnie z Zarządzeniem nr 54/2020 Wójta Gminy Puńsk z dnia 18 listopada 2020 roku w sprawie przeprowadzenia konsultacji społecznych dotyczących opracowania projektu zmiany miejscowego planu zagospodarowania przestrzennego części wsi Smolany i Rejsztokiemie oraz Uchwałą Nr XII/107/2020 Rady Gminy Puńsk o zasadach i trybie prowadzenia konsultacji z mieszkańcami gminy Puńsk.

2. Przedmiot konsultacji

Przedmiotem konsultacji były planowane sposoby zagospodarowania terenów objętych opracowaniem projektu zmiany miejscowego planu zagospodarowania przestrzennego części wsi Smolany i Rejsztokiemie - Uchwała nr IX/84/2020 Rady Gminy Puńsk z dnia 25 lutego 2020 r. w sprawie przystąpienia do zmiany miejscowego planu zagospodarowania przestrzennego części wsi Smolany i Rejsztokiemie.

3. Termin i cel przeprowadzenia konsultacji

Konsultacje trwały od 01 grudnia 2020 roku do 31 stycznia 2021 roku.

Celem konsultacji było:

1. Realizacja ustawowego obowiązku przeprowadzenia konsultacji społecznych w procesach planistycznych oraz wzrost zainteresowania mieszkańców gmin procesem konsultacji społecznych w obszarze planowania i zagospodarowania przestrzennego.
2. Wzrost poziomu zrozumienia zapisów miejscowego planu zagospodarowania przestrzennego oraz ich wpływu na usprawnienie inwestycyjno-budowlanych poprzez informowanie mieszkańców w sposób ogólnodostępny i przekonujący.

3. Pomoc w podjęciu optymalnej decyzji dotyczącej sposobów zagospodarowania przestrzeni za pomocą zabrania opinii, wniosków i rekomendacji dotyczących planowanych kierunków zmian.
4. Dotarcie do jak najszerszego grona osób zainteresowanych, których dotyczą zapisy miejscowego planu zagospodarowania przestrzennego.
5. Budowa poczucia współodpowiedzialności społecznej za realizację procesów przestrzennych w gminie.

4. Tryb przeprowadzenia konsultacji

Ogłoszenie o konsultacjach, plakat i broszura informacyjna pojawiły się dnia 26 listopada 2020 roku na stronie internetowej Gminy Puńsk (<http://www.ugpunsk.pl/index.php?id=140>) oraz w Biuletynie Informacji Publicznej Gminy Puńsk (<https://ug-punsk.pbip.pl/?event=kategoria&id=519>). Plakaty oraz broszury zostały wykonane przez wybraną firmę zewnętrzną, która po akceptacji wyglądu materiałów informacyjnych dokonała realizacji zamówienia i dostarczyła materiały do urzędu. Plakaty, wywieszono na tablicy ogłoszeń wewnątrz budynku urzędu oraz na tablicy ogłoszeń przed urzędem, a ulotki rozmieszczono w ogólnodostępnych i widocznych miejscach na terenie całego budynku Urzędu oraz bezpośrednio przy wejściu do budynku.

Za pomocą zakupionej w ramach grantu zewnętrznej tablicy informacyjnej LED, umieszczonej na ścianę budynku Urzędu w celu dotarcia z informacją do jak największego grona mieszkańców (budynek Urzędu Gminy, ul. Mickiewicza 23, 16-515 Puńsk) wyświetlano wszelkie informacje dotyczące planowanych oraz prowadzonych konsultacji, przekazywano informację o planowanym terminie oraz miejscach konsultacji, tematyce konsultacji. Za pomocą zewnętrznej tablicy informacyjnej w trakcie trwania pogłębionych konsultacji społecznych wyświetlano informacje o przebiegu konsultacji oraz na końcu projektu będą pokazane informacje o wynikach konsultacji, przyjętych wnioskach i uwagach odnośnie konsultowanych

zmian w dokumencie planistycznym. W celu dotarcia do jak największej liczby osób postanowiono umieścić tablice informacyjną LED na zewnątrz budynku, a nie wewnątrz. Budynek urzędu znajduje się w pobliżu centrum miejscowości, gdzie odbywa się największy ruch na terenie gminy. Zewnętrzna tablica informacyjna, widoczna jest nie tylko podczas załatwiania spraw w urzędzie, lecz również podczas załatwiania spraw życia codziennego oraz dostępna jest dla osób odwiedzających tereny gminy. Przy urzędzie znajduje się również parking gminny z terenu którego widoczna jest informacja wyświetlana za pomocą tablicy informacyjnej LED. Z uwagi na to, że parking jest ogólnodostępny, korzysta z niego bardzo dużo osób podczas załatwiania spraw w miejscowości Puńsk, co dodatkowo pomogło dotrzeć do większej liczby osób zainteresowanych. Budynek urzędu gminy stanowi centralne miejsce gdzie bardzo duża liczba osób załatwia sprawy różnego rodzaju. Oprócz pomieszczeń zajmowanych przez pracowników urzędu, w tym samym budynku znajdują się również: Gminny Ośrodek Pomocy Społecznej w Puńsku, Centrum Informacji Turystycznej, Posterunek Policji w Puńsku, siedziba redakcji dwutygodnika „AUŠRA”. Materiały informujące o konsultacjach społecznych (plakaty i broszury) przekazano sołtysom sołectw z terenu Gminy Puńsk w prośbą o ich przekazanie mieszkańcom wsi. Jednocześnie plakaty zostały rozplakatowane na terenie miejscowości Puńsk oraz Smolany, a broszury wyłożono w ogólnodostępnych miejscach (sklepy, świetlica w Smolanach, placówka Poczty Polskiej w Puńsku).

Plakaty oraz broszury dostępne były również w punkcie konsultacyjnym w urzędzie gminy, który funkcjonował w trakcie prowadzenia konsultacji metodą konsultacji elektronicznych (E-konsultacje). Na potrzeby realizacji konsultacji przygotowano materiały poglądowe i merytoryczne, w tym: projekt zmian MPZP, ekspertyzę sporządzoną na cele związane z przeprowadzeniem pogłębionych konsultacji społecznych sfinansowaną ze środków grantu, prezentację wyświetlaną na zewnętrznej tablicy informacyjnej LED.

Informacja o metodzie konsultacji elektronicznych (E-konsultacjach) wraz z linkiem do formularza ankietowego oraz informacją o stronach, gdzie udostępniono formularz ankietowy, wyświetlana była na zewnętrznej tablicy informacyjnej LED umieszczonej na ścianie budynku Urzędu.

Dodatkowo na potrzeby realizacji projektu uruchomiono podstronę Konsultacje społeczne (<http://www.ugpunsk.pl/index.php?id=140>), na której udostępniono materiały informacyjne, poglądowe i merytoryczne pomocne dla respondentów, biorących udział w E-konsultacjach. W wersji papierowej z dokumentami poglądowymi i merytorycznymi można było zapoznać się w punkcie konsultacyjnym, który działał w tym samym czasie. W punkcie konsultacyjnym znajdowało się stanowisko przy komputerze zakupionym w ramach otrzymanego grantu w celu udostępnienia miejsca do uczestnictwa w e-konsultacjach dla interesariuszy oraz osób wyłączonych cyfrowo. W ramach prowadzonych pogłębionych konsultacji społecznych założono skrzynkę e-mail: konsultacje@ugpunsk.pl. W trakcie konsultacji elektronicznych członkowie zespołu zadaniowego odpowiedzialni za proces konsultacji udzielali odpowiedzi w formie elektronicznej oraz porad telefonicznych oraz w działającym w tym samym czasie punkcie konsultacyjnym.

Do obsługi platformy do przeprowadzenia E-konsultacji wyznaczona została osoba z Zespołu zadaniowego odpowiedzialna za realizację konsultacji.

5. Przebieg konsultacji

Konsultacje metodą konsultacji elektronicznych (E-konsultacje) realizowane były od dnia 01 grudnia 2020 r. do dnia 31 stycznia 2021 r.

Technika zrealizowana została przy wykorzystaniu internetowej platformy do tworzenia formularzy, gminnego serwisu BIP, strony internetowej Gminy Puńsk oraz poczty elektronicznej.

Platforma do tworzenia formularzy posłużyła do opracowania i udostępnienia ankiety online oraz przeprowadzenia analizy otrzymanych odpowiedzi przez Zespół zadaniowy.

Gminy serwis BIP, zewnętrzna tablica informacyjna LED oraz zestaw komputerowy zakupione w ramach grantu wykorzystane zostały do opracowania i umieszczenia ogłoszenia o czasie i sposobie przeprowadzenia konsultacji społecznych, materiałów informacyjnych i poglądowych pozwalające na zapoznanie się z zakresem planowanego dokumentu oraz linku prowadzącego do ankiety. Na stronie internetowej Gminy Puńsk oraz w Biuletynie Informacji Publicznej Gminy umieszczono ogłoszenie z prośbą o udział w konsultacjach elektronicznych. Do ogłoszenia dołączono aktywny link do formularza ankietowego online za pośrednictwem którego interesariusze konsultacji mogli wyrazić swoją opinię i udzielić odpowiedzi na pytania ankietowe odnośnie konsultacji.

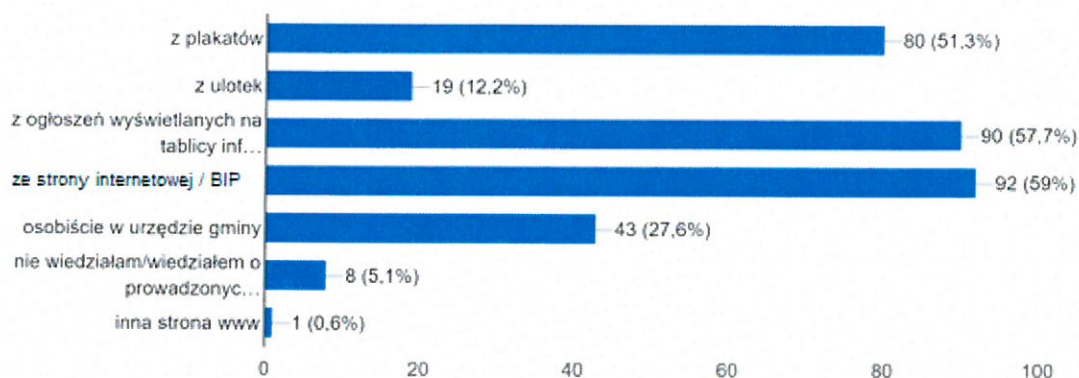
Osoba z Zespołu zadaniowego w porozumieniu z projektantem dokumentu planistycznego opracował treść ankiety internetowej za pomocą której w trakcie realizacji techniki były zbierane opinie i uwagi mieszkańców gminy. Formularz składał się z 11 pytań. Aktywny link do formularza ankiety (<https://forms.gle/FUxU9mXJLErFsRjBA>) udostępniono w sposób opisany powyżej. Formularz ankietowy został utworzony przy wykorzystaniu zakupionego komputera, który w trakcie trwania konsultacji był udostępniony dla interesariuszy w celu wypełniania ankiet online.

Uczestnicy konsultacji mieli możliwość zapoznania się z udostępnionymi w wersji elektronicznej materiałami oraz wypełnić ankietę online. W punkcie konsultacyjnym znajdowało się stanowisko przy komputerze w celu udostępnienia miejsca do uczestnictwa w e-konsultacjach dla interesariuszy oraz osób wyłączonych cyfrowo.

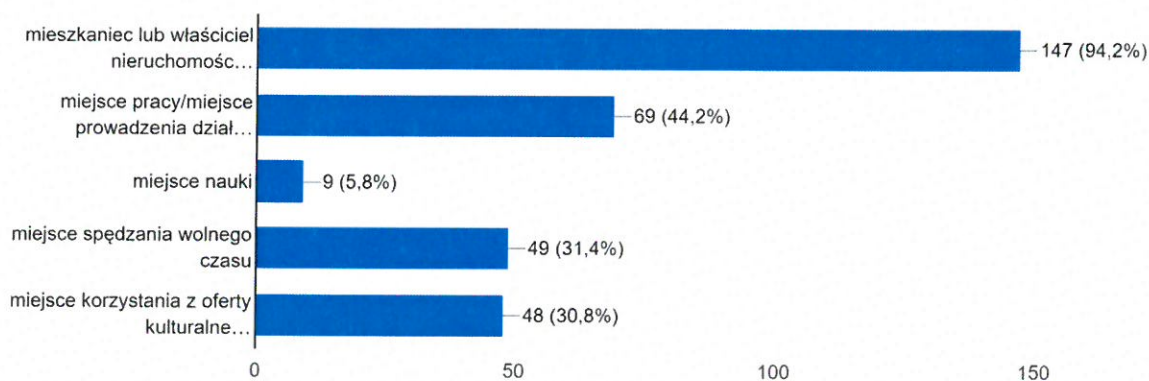
Podczas konsultacji elektronicznych ogólna liczba wypełnionych ankiet online to 156. Nikt nie złożył uwag do proponowanych zmian. Wyniki wypełnionych ankiet zostały przedstawione poniżej.



1. W jaki sposób dowiedział(a) się Pan/Pani o prowadzonych konsultacjach społecznych na temat zmiany miejscowego planu zagospodarowania przestrzennego? (można zaznaczyć kilka odpowiedzi)
156 odpowiedzi

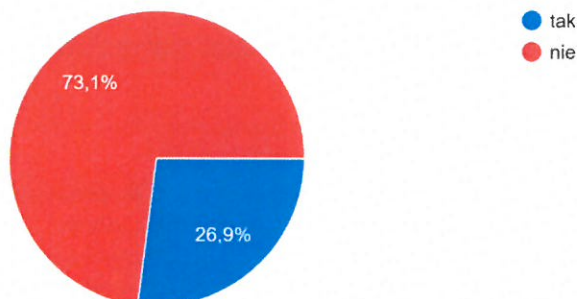


2. Jaki jest Pani / Pana związek z Gminą Puńsk? (proszę zaznaczyć właściwe odpowiedzi)
156 odpowiedzi



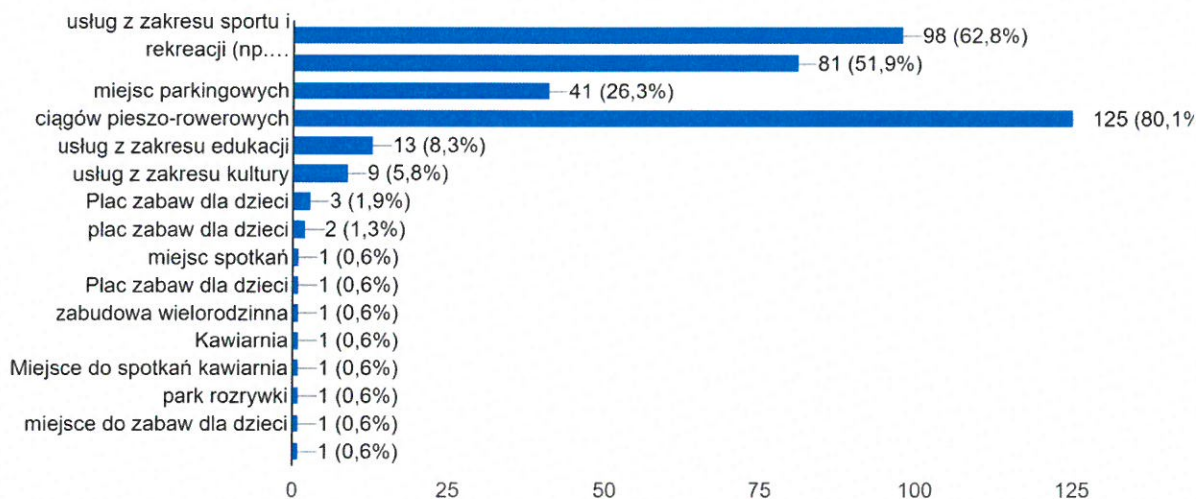
3. Czy posiada Pan/Pani nieruchomości na terenie sołectwa objętego opracowaniem zmiany miejscowego planu zagospodarowania przestrzennego?

156 odpowiedzi



4. Czego według Pani/Pana najbardziej brakuje w Gminie Puńsk? (proszę zaznaczyć maksymalnie trzy odpowiedzi)

156 odpowiedzi



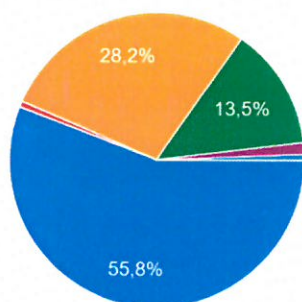
- usług z zakresu sportu i rekreacji (np. Boiska, korty) – 98 odpowiedzi
- usług komercyjnych (np. turystycznych, gastronomicznych) – 81 odpowiedzi
- miejsc parkingowych – 41 odpowiedzi
- ciągów pieszo-rowerowych – 125 odpowiedzi
- usług z zakresu edukacji – 13 odpowiedzi
- usług z zakresu kultury – 9 odpowiedzi



- plac zabaw dla dzieci – 7 odpowiedzi
- miejsc spotkań, kawiarnia – 3 odpowiedzi
- zabudowa wielorodzinna – 2 odpowiedzi
- park rozrywki – 1 odpowiedź

5. Jakie funkcje Pani/Pana zdaniem powinien pełnić obszar objęty opracowaniem miejscowego planu zagospodarowania przestrzennego?

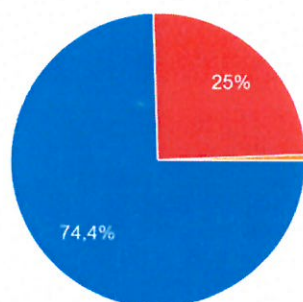
156 odpowiedzi



- mieszkaniowy
- usługowy
- mieszkaniowo-usługowy
- rekreacyjny
- zabudowa wielorodzinna
- mieszkaniowa wielorodzinna

6. Jakiej wielkości Pani/Pana zdaniem powinna być minimalna powierzchnia działki budowlanej dla zabudowy mieszkaniowej wolnostojącej?

156 odpowiedzi

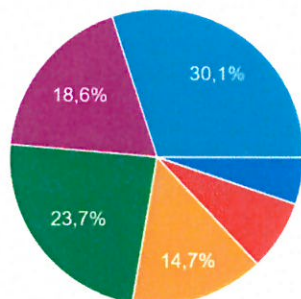


- 1000 m2
- 1000 - 2000 m2
- większa niż 2000 m2



7. Jaki rodzaj usług i działalności gospodarczych według Pani/Pana powinien zostać wykluczony z terenów objętych zmianą planu?

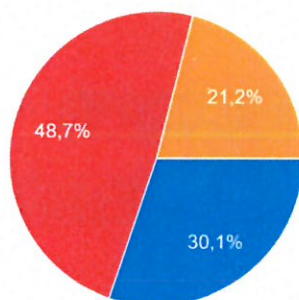
156 odpowiedzi



- warsztaty samochodowe
- handel hurtowy
- usługi związane z budownictwem
- bazy i usługi związane z transportem
- stacje paliw
- usługi związane z hodowlą wielkopowierzchniową zwierząt

8. Czy ma Pani/Pan wiedzę na temat działania Urzędu Gminy Puńsk w zakresie planowania przestrzennego?

156 odpowiedzi

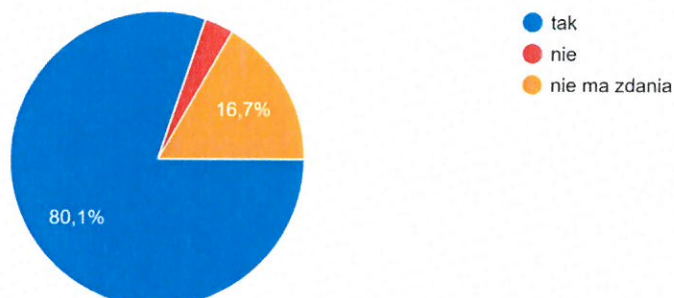


- tak, posiadam wiedzę na ten temat
- moja wiedza jest częściowa
- nic mi nie wiadomo



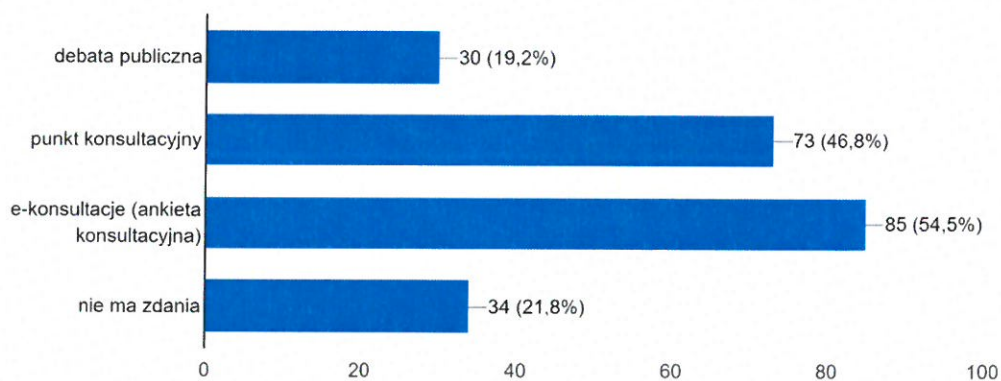
9. Czy chciałaby/chciałby Pani/Pan aby w przyszłości przeprowadzono konsultacje społeczne w stosunku do innych dokumentów planistycznych?

156 odpowiedzi



10. Z której techniki konsultacji społecznych chciałaby/chciałby Pani/Pan skorzystać w przyszłości?

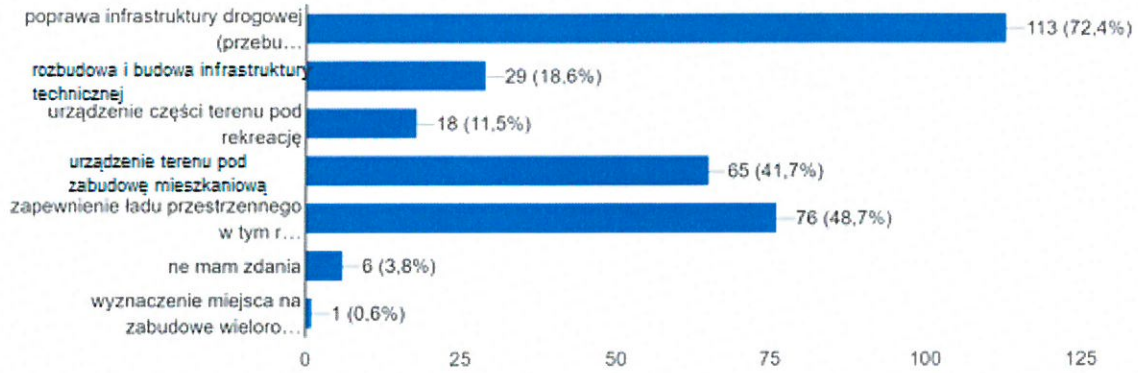
156 odpowiedzi





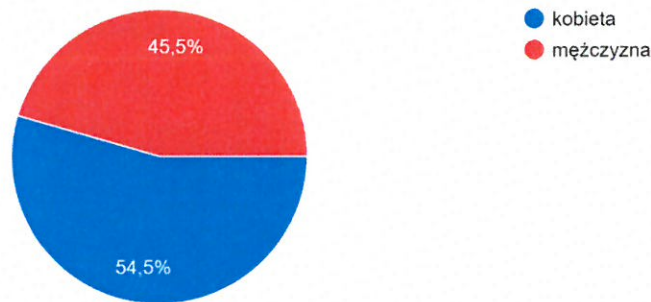
11. Jakie kwestie chciałaby/chciałby Pani/Pan rozwiązać za pomocą opracowania miejscowego planu zagospodarowania przestrzennego? (można zaznaczyć kilka odpowiedzi)

156 odpowiedzi



12. Płeć:

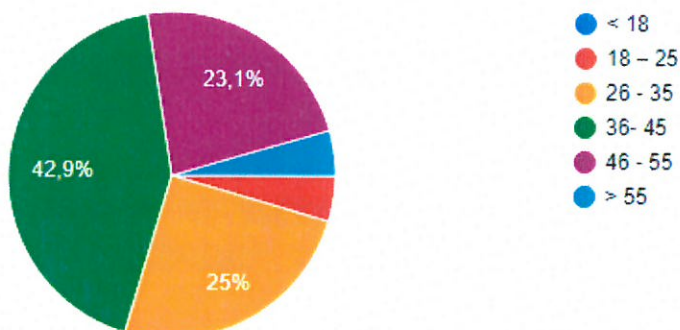
156 odpowiedzi





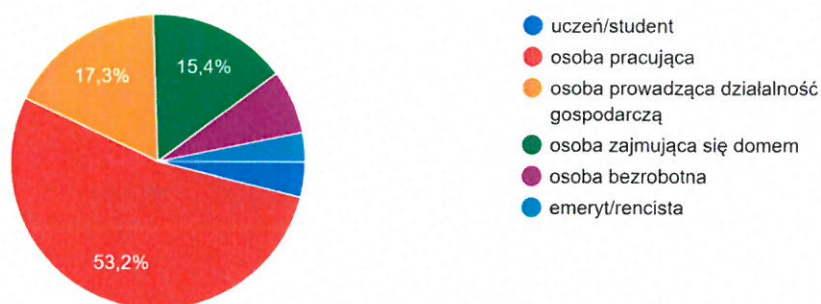
13. Wiek:

156 odpowiedzi



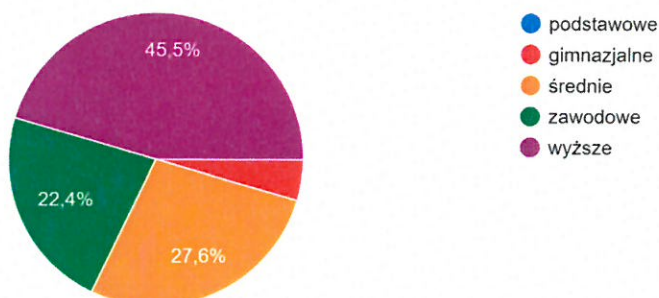
14. Status zawodowy:

156 odpowiedzi



15. Wykształcenie:

156 odpowiedzi



Podsumowanie:

Najskuteczniejszą metodą poinformowania zainteresowanych osób o prowadzonych konsultacjach dotyczących projektu planu miejscowego okazały się informacje przekazane za pomocą stron internetowych. Najliczniejszą grupę respondentów stanowili mieszkańcy lub właściciele nieruchomości gminy.

W pytaniach dotyczących największych potrzeb w gminie, ankietowani wymienili usługi z zakresu sportu i rekreacji (98 osób), ciągów pieszo-rowerowych (125 osoby), usług z zakresu gastronomii, turystyki (81 osoby).

W opracowywanym MPZM ankietowani są zdania, że obszar powinien pełnić przede wszystkim funkcję mieszkaniowo - usługową oraz mieszkaniową. Natomiast w przypadku usług, których nie życzą sobie ankietowani na terenach objętych zmianą MPZP, wybrano usługi związane z hodowlą wielkopowierzchniową zwierząt, warsztaty samochodowe, bazy i usługi związane w transportem.

Niniejszy protokół podlega:

- 1) podaniu do publicznej wiadomości poprzez umieszczenie na stronie internetowej Gminy Puńsk oraz w Biuletynie Informacji Publicznej Gminy Puńsk, a także poprzez wywieszenie na tablicy ogłoszeń Urzędu gminy Puńsk,
- 2) przekazaniu dla urbanisty sporządzającego projekt
- 3) przekazaniu do Grantodawcy.

Miejscowość , data

Puńsk, dnia

2021-02-16

INSPEKTOR


mgr inż. Sylwia Maciejewska

/podpis Koordynatora zespołu zadaniowego/

GMINA PUŃSK
ul. Adama Mickiewicza 23
16-515 PUŃSK
woj. podlaskie

Zatwierdzam


WÓJTA

2021-02-16

mgr Witold Liszkowski

/data i podpis Wójta lub osoby upoważnionej/

